Ultima planimetria in atti
Data presentazione:19/12/2001 - Data: 31/01/2019 - n. T298511 - Richiedente: BRNSMN74S08A703G
Totale schede: 1 - Formato di acquisizione: A3(297x420) - Formato stampa richiesto: A4(210x297)

Data presentazione:19/12/2001 - Data: 31/01/2019 - n. T298511 - Richiedente: BRNSMN74S08A703G

MODULARIO F. catasto 213

MINISTERO DELLE FINANZE
DIPARTIMENTO DEL TERRITORIO
CATASTO EDILIZIO URBANO (RDL 13-4-1939, n. 652)

MOD. AN (CEU)

Planimetria di u.i.u. in Comune di VICENZA via Vecchia Ferriera civ.

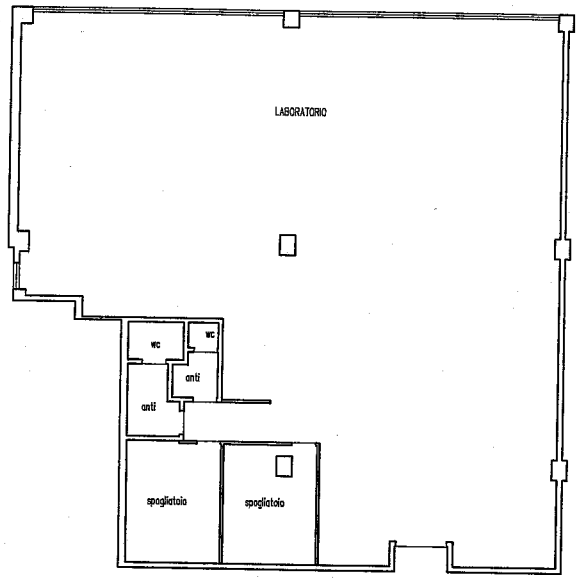

PIANO TERZO H. 3.50

ORIENTAMENTO

N.

SCALA DI 1: 200

Sopp. Sub. 247

Dichiarazione di N.C. ☐
Denuncia di variazione ☑

Identificativi catastali
F. 47
n. 306 sub. 292

Compilata dal geometra
(Titolo, cognome e nome)
Zabbeo Diego

Iscritto all'albo de geometri
della provincia di Vicenza n. 1807

data 19-12-01 Firma

RISERVATO ALL'UFFICIO

10 mem

Allegato 4
PLANIMETRIA CATASTALE

Catasto dei Fabbricati - Situazione al 31/01/2019 - Comune di VICENZA (L840) - < Foglio: 47 - Particella: 306 - Subalterno: 292 >
VIA VECCHIA FERRIERA piano: 3;

Data presentazione:25/07/2001 - Data: 21/03/2018 - n. T34098 - Richiedente: BRNSMN74S08A703G

Allegato 4
PLANIMETRIA CATASTALE

MODULARIO
F. Catasto 214

MINISTERO DELLE FINANZE
DIPARTIMENTO DEL TERRITORIO

CATASTO EDILIZIO URBANO (RDL 13-4-1939, N. 652)

Planimetria di u.i.u. in Comune di Vicenza via Via Vecchia Ferriera civ

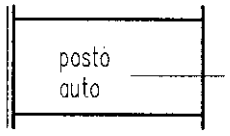

Piano S1 h. 2.50

ORIENTAMENTO

N

SCALA DI 1:200

10 metri

Catasto dei Fabbricati - Situazione al 21/03/2018 - Comune di VICENZA (L840) - < Foglio: 47 - Particella: 306 - Subalterno: 22 >
VIA VECCHIA FERRIERA piano: S1;

Foglio 47 Particella 306 Sub 22

Dichiarazione di N.C. ☐
Denuncia di variazione ☒

Identificativi catastali
Foglio 47 Particella 306 Sub 22

Compilata dal Geometra
(Titolo, cognome e nome)
ZAMBOTTO Diego

Iscritto all'albo dei geometri
della provincia di Vicenza n. 1807

data 20 LUG. 2001 Firma

RISERVATO ALL'UFFICIO

Fregia 2000 - Ist. Poligr. e Zecca dello Stato

Ultima planimetria in atti
Data presentazione:25/07/2001 - Data: 21/03/2018 - n. T34098 - Richiedente: BRNSMN74S08A703G
Totale schede: 1 - Formato di acquisizione: A4(210x297) - Formato stampa richiesto: A4(210x297)

Data presentazione:25/07/2001 - Data: 21/03/2018 - n. T34101 - Richiedente: BRNSMN74S08A703G

Allegato 4
PLANIMETRIA CATASTALE

MODULARIO
F. Catasto 214

MINISTERO DELLE FINANZE
DIPARTIMENTO DEL TERRITORIO

CATASTO EDILIZIO URBANO (RDL 13-4-1939, N. 652)

Planimetria di u.i.u. in Comune di Vicenza via Via Vecchia Ferriera civ

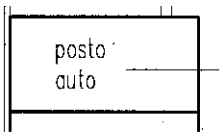

posto auto

Piano S1 h. 2.50

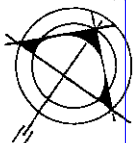

ORIENTAMENTO
N

SCALA DI 1:200

Foggia, 2000 - Ist. Poligr. e Zecca dello Stato

Dichiarazione di N.C. ☐
Denuncia di variazione ☒

Identificativi catastali
F. 47
n. 306 sub. 2001

Compilata dal Geometra
(Titolo, cognome e nome)
ZAMBOTTO Diego

Iscritto all'albo de geometri
della provincia di Vicenza n. 1807
data 20 LUG 2001 Firma

RISERVATO ALL'UFFICIO

10 metri

Catasto dei Fabbricati - Situazione al 21/03/2018 - Comune di VICENZA (L840) - < Foglio: 47 - Particella: 306 - Subalterno: 23 >
VIA VECCHIA FERRIERA piano: S1;

Ultima planimetria in atti
Data presentazione:25/07/2001 - Data: 21/03/2018 - n. T34101 - Richiedente: BRNSMN74S08A703G
Totale schede: 1 - Formato di acquisizione: A4(210x297) - Formato stampa richiesto: A4(210x297)

Data presentazione:25/07/2001 - Data: 21/03/2018 - n. T34102 - Richiedente: BRNSMN74S08A703G

Allegato 4
PLANIMETRIA CATASTALE

MODULARIO
F. Catasto 214

MINISTERO DELLE FINANZE
DIPARTIMENTO DEL TERRITORIO

CATASTO EDILIZIO URBANO (RDL 13-4-1939, N. 652)

Planimetria di u.i.u. in Comune di Vicenza via Via Vecchia Ferriera civ

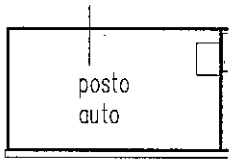

Piano S1 h. 2.50

ORIENTAMENTO

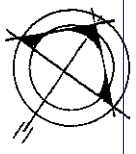

SCALA DI 1:200

Foggia, 2000 - Ist. Poligr. e Zecca dello Stato

Dichiarazione di N.C. ☐
Denuncia di variazione ☒

Identificativi catastali
F. 47 n. 306 sub. 84

Compilata dal Geometra
(Titolo, cognome e nome)
ZAMBOTTO Diego

Iscritto all'albo dei geometri
della provincia di Vicenza n. 1807

data 20 LUG 2001 Firma

RISERVATO ALL'UFFICIO

Catasto dei Fabbricati - Situazione al 21/03/2018 - Comune di VICENZA (L840) - < Foglio: 47 - Particella: 306 - Subalterno: 84 >
VIA VECCHIA FERRIERA piano: S1;
10 metri

Ultima planimetria in atti
Data presentazione:25/07/2001 - Data: 21/03/2018 - n. T34102 - Richiedente: BRNSMN74S08A703G
Totale schede: 1 - Formato di acquisizione: A4(210x297) - Formato stampa richiesto: A4(210x297)

Data presentazione:25/07/2001 - Data: 21/03/2018 - n. T34103 - Richiedente: BRNSMN74S08A703G

Allegato 4
PLANIMETRIA CATASTALE

MODULARIO
F. Catasto 214

MINISTERO DELLE FINANZE
DIPARTIMENTO DEL TERRITORIO

CATASTO EDILIZIO URBANO (RDL 13-4-1939, N. 652)

Planimetria di u.i.u. in Comune di Vicenza via Via Vecchia Ferriera civ

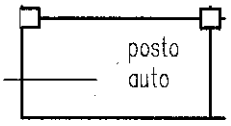

Piano S1 h. 2.50

ORIENTAMENTO

N

SCALA DI 1:200

10 metri

Catasto dei Fabbricati - Situazione al 21/03/2018 - Comune di VICENZA (L840) - < Foglio: 47 - Particella: 306 - Subalterno: 151 >
VIA VECCHIA FERRIERA piano: S1;

Foglio, 2000 - Ist. Poligr. e Zecca dello Stato

Dichiarazione di N.C. ☐
Denuncia di variazione ☒

Identificativi catastali
F. 47 n. 306 sub. 151

Compilata dal Geometra
(Titolo, cognome e nome)
ZAMBOTTO Diego

Iscritto all'albo dei geometri
della provincia di Vicenza n. 1807

data 20 LUG. 2001 Firma

RISERVATO ALL'UFFICIO

Ultima planimetria in atti

Data presentazione:25/07/2001 - Data: 21/03/2018 - n. T34103 - Richiedente: BRNSMN74S08A703G
Totale schede: 1 - Formato di acquisizione: A4(210x297) - Formato stampa richiesto: A4(210x297)

Data presentazione:25/07/2001 - Data: 21/03/2018 - n. T34104 - Richiedente: BRNSMN74S08A703G

Allegato 4
PLANIMETRIA CATASTALE

MODULARIO
F. Catasto 214

MINISTERO DELLE FINANZE
DIPARTIMENTO DEL TERRITORIO

CATASTO EDILIZIO URBANO (RDL 13-4-1939, N. 652)

Planimetria di u.i.u. in Comune di Vicenza via Via Vecchia Ferriera civ

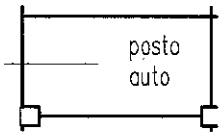

Piano S1 h. 2.50

ORIENTAMENTO

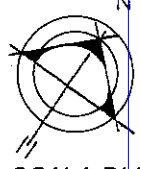

SCALA DI 1:200

Foggia, 2000 - Ist. Poligr. e Zecca dello Stato

Dichiarazione di N.C. ☐
Denuncia di variazione ☑

Identificativi catastali
F. 47
n. 306 sub. 152

Compilata dal Geometra
(Titolo, cognome e nome)
ZAMBOTTO Diego

Iscritto all'albo dei geometri
della provincia di Vicenza n. 1807
data [illegible] Firma [illegible]

RISERVATO ALL'UFFICIO

Catasto dei Fabbricati - Situazione al 21/03/2018 - Comune di VICENZA (L840) - < Foglio: 47 - Particella: 306 - Subalterno: 152 >
VIA VECCHIA FERRIERA piano: S1;
10 metri

Ultima planimetria in atti
Data presentazione:25/07/2001 - Data: 21/03/2018 - n. T34104 - Richiedente: BRNSMN74S08A703G
Totale schede: 1 - Formato di acquisizione: A4(210x297) - Formato stampa richiesto: A4(210x297)

Data presentazione:25/07/2001 - Data: 21/03/2018 - n. T34106 - Richiedente: BRNSMN74S08A703G

Allegato 4
PLANIMETRIA CATASTALE

MODULARIO
F. Catasto 214

MINISTERO DELLE FINANZE
DIPARTIMENTO DEL TERRITORIO

CATASTO EDILIZIO URBANO (RDL 13-4-1939, N. 652)

Vicenza

Planimetria di u.i.u. in Comune di ..... via Via Vecchia Ferriera civ .....

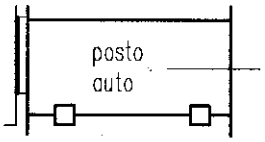

Piano S1 h. 2.50

10 metri

ORIENTAMENTO

N

SCALA DI 1:200

Catasto dei Fabbricati - Situazione al 21/03/2018 - Comune di VICENZA (L840) - < Foglio: 47 - Particella: 306 - Subalterno: 154 >
VIA VECCHIA FERRIERA piano: S1;

Foggia, 2000 - Ist. Poligr. e Zecca dello Stato

Dichiarazione di N.C. ☐
Denuncia di variazione ☒

Identificativi catastali
Sez.: ..... Foglio: 47 Particella: 306 Sub.: .....

Compilata dal Geometra
(Titolo, cognome e nome)
ZAMBOTTO Diego

Iscritto all'albo dei geometri
della provincia di Vicenza n. 1807

data 20 LUG. 2001 Firma

RISERVATO ALL'UFFICIO

Ultima planimetria in atti
Data presentazione:25/07/2001 - Data: 21/03/2018 - n. T34106 - Richiedente: BRNSMN74S08A703G
Totale schede: 1 - Formato di acquisizione: A4(210x297) - Formato stampa richiesto: A4(210x297)