Ultima planimetria in atti
Data presentazione:19/12/2001 - Data: 31/01/2019 - n. T298512 - Richiedente: BRNSMN74S08A703G
Totale schede: 1 - Formato di acquisizione: A3(297x420) - Formato stampa richiesto: A4(210x297)

Data presentazione:19/12/2001 - Data: 31/01/2019 - n. T298512 - Richiedente: BRNSMN74S08A703G

MODULARIO
F. catasto 213

MINISTERO DELLE FINANZE
DIPARTIMENTO DEL TERRITORIO
CATASTO EDILIZIO URBANO (RDL 13-4-1939, n. 652)

MOD. **AN** (CEU)

Planimetria di u.i.u. in Comune di VICENZA via Vecchia Ferriera civ.

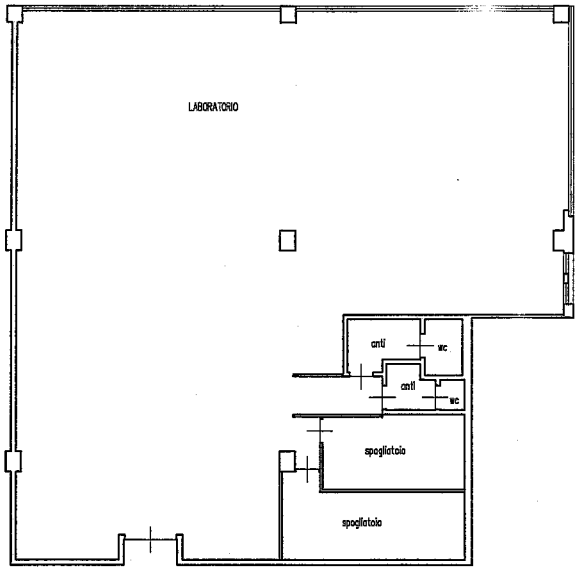

PIANO QUARTO H. 3.50

ORIENTAMENTO

SCALA DI 1: 200

Sopp. Sub. 258

Dichiarazione di N.C. ☐
Denuncia di variazione ◪

Identificativi catastali
F. 47
n. 306 sub. 303

Compilata dal Geometra
(Titolo, cognome e nome)
ZANBOTTO Diego

Iscritto all'albo de Geometri
della provincia di Vicenza *n.* 1863

RISERVATO ALL'UFFICIO

Allegato 4
PLANIMETRIA CATASTALE

Catasto dei Fabbricati - Situazione al 31/01/2019 - Comune di VICENZA (L840) - < Foglio: 47 - Particella: 306 - Subalterno: 303 >
VIA VECCHIA FERRIERA piano: 4;

Data presentazione:25/07/2001 - Data: 21/03/2018 - n. T37241 - Richiedente: BRNSMN74S08A703G

Allegato 4
PLANIMETRIA CATASTALE

MODULARIO
F. Catasto 214

MINISTERO DELLE FINANZE
DIPARTIMENTO DEL TERRITORIO

CATASTO EDILIZIO URBANO (RDL 13-4-1939, N. 652)

Planimetria di u.i.u. in Comune di Vicenza via Via Vecchia Ferriera civ

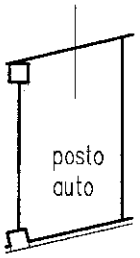

Piano S1 h. 2.50

10 metri

ORIENTAMENTO

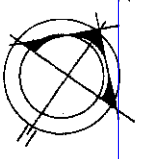

SCALA DI 1: 200

Catasto dei Fabbricati - Situazione al 21/03/2018 - Comune di VICENZA (L840) - < Foglio: 47 - Particella: 306 - Subalterno: 171 >
VIA VECCHIA FERRIERA piano: S1;

Fuggia, 2000 - Ist. Poligr. e Zecca dello Stato

Dichiarazione di N.C. ☐
Denuncia di variazione ☒

Identificativi catastali
Fg. 47
Part. 306
Sub. 171

Compilata dal Geometra
(Titolo, cognome e nome)
ZAMBOTTO Diego

Iscritto all'albo de i geometri
della provincia di Vicenza n. 1807

data 21 MAR. 2018 Firma

RISERVATO ALL'UFFICIO

Ultima planimetria in atti
Data presentazione:25/07/2001 - Data: 21/03/2018 - n. T37241 - Richiedente: BRNSMN74S08A703G
Totale schede: 1 - Formato di acquisizione: A4(210x297) - Formato stampa richiesto: A4(210x297)

Data presentazione:25/07/2001 - Data: 21/03/2018 - n. T37242 - Richiedente: BRNSMN74S08A703G

Allegato 4
PLANIMETRIA CATASTALE

MODULARIO
F. Catasto 214

MINISTERO DELLE FINANZE
DIPARTIMENTO DEL TERRITORIO

CATASTO EDILIZIO URBANO (RDL 13-4-1939, N. 652)

Planimetria di u.i.u. in Comune di Vicenza via Via Vecchia Ferriera civ

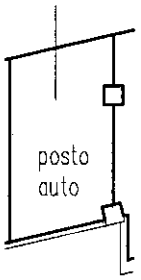

Piano S1 h. 2.50

ORIENTAMENTO

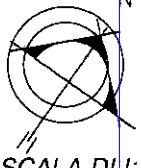

SCALA DI 1: 200

10 metri

Catasto dei Fabbricati - Situazione al 21/03/2018 - Comune di VICENZA (L840) - < Foglio: 47 - Particella: 306 - Subalterno: 172 >
VIA VECCHIA FERRIERA piano: S1;

Foggia, 2000 - Ist. Poligr. e Zecca dello Stato

Dichiarazione di N.C. ☐
Denuncia di variazione ☒

Identificativi catastali
F. 47 n. 306 sub. 172

Compilata dal Geometra
(Titolo, cognome e nome)
ZAMBOTTO Diego
Iscritto all'albo de geometri
della provincia di Vicenza n. 1807
data Firma

RISERVATO ALL'UFFICIO

Ultima planimetria in atti
Data presentazione:25/07/2001 - Data: 21/03/2018 - n. T37242 - Richiedente: BRNSMN74S08A703G
Totale Schede: 1 - Formato di acquisizione: A4(210x297) - Formato stampa richiesto: A4(210x297)

Data presentazione:25/07/2001 - Data: 21/03/2018 - n. T37245 - Richiedente: BRNSMN74S08A703G

Allegato 4
PLANIMETRIA CATASTALE

MODULARIO
F. Catasto 214

MINISTERO DELLE FINANZE
DIPARTIMENTO DEL TERRITORIO

CATASTO EDILIZIO URBANO (RDL 13-4-1939, N. 652)

Planimetria di u.i.u. in Comune di Vicenza via Via Vecchia Ferriera civ

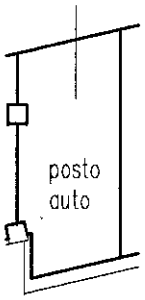

Piano S1 h. 2,50

ORIENTAMENTO

N

SCALA DI 1: 200

10 metri

Catasto dei Fabbricati - Situazione al 21/03/2018 - Comune di VICENZA (L840) - < Foglio: 47 - Particella: 306 - Subalterno: 173 >
VIA VECCHIA FERRIERA piano: S1;

Foggia, 2000 - Ist. Poligr. e Zecca dello Stato

Dichiarazione di N.C. ☐ Denuncia di variazione ☒	Compilata dal Geometra (Titolo, cognome e nome) ZAMBOTTO Diego Iscritto all'albo de: geometri della provincia di Vicenza n. 1807 data 26 LUG. 2001 Firma	RISERVATO ALL'UFFICIO
Identificativi catastali F. 47 n. 306 sub. 173		

Ultima planimetria in atti
Data presentazione:25/07/2001 - Data: 21/03/2018 - n. T37245 - Richiedente: BRNSMN74S08A703G
Totale schede: 1 - Formato di acquisizione: A4(210x297) - Formato stampa richiesto: A4(210x297)

Data presentazione:25/07/2001 - Data: 21/03/2018 - n. T37246 - Richiedente: BRNSMN74S08A703G

Allegato 4
PLANIMETRIA CATASTALE

MODULARIO
F. Catasto 214

MINISTERO DELLE FINANZE
DIPARTIMENTO DEL TERRITORIO

CATASTO EDILIZIO URBANO (RDL 13-4-1939, N. 652)

Planimetria di u.i.u. in Comune di Vicenza via Via Vecchia Ferriera civ

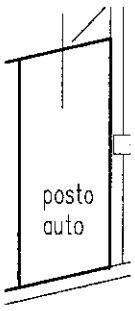

Piano S1 h. 2.50

ORIENTAMENTO

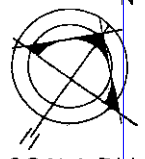

SCALA DI 1:200

Foggia, 2000 - Ist. Poligr. e Zecca dello Stato

Dichiarazione di N.C. ☐
Denuncia di variazione ☑

Identificativi catastali
F. 47
n. 726 sub. 174

Compilata dal Geometra
(Titolo, cognome e nome)
ZAMBOTTO Diego

Iscritto all'albo de i geometri
della provincia di Vicenza n. 1807

data 20 LUG. 2001 Firma

RISERVATO ALL'UFFICIO

10 metri

Catasto dei Fabbricati - Situazione al 21/03/2018 - Comune di VICENZA (L840) - < Foglio: 47 - Particella: 306 - Subalterno: 174 >
VIA VECCHIA FERRIERA piano: S1;

Ultima planimetria in atti
Data presentazione:25/07/2001 - Data: 21/03/2018 - n. T37246 - Richiedente: BRNSMN74S08A703G
Totale schede: 1 - Formato di acquisizione: A4(210x297) - Formato stampa richiesto: A4(210x297)