ESPERTO STIMATORE: simonebernardigeometra
iscritto all'Albo dei Geometri di Vicenza al n. 2139 e del Tribunale di Bassano del Grappa al N. 90
(cat. industriale) studio in Rosà (VI) alla via Campagnola 15/B – telefono/fax: 0424 581.902 – e-mail: info@simonebernardi.it

Tribunale di VICENZA

ORIGINALE

SEZIONE FALLIMENTARE

FALLIMENTO

N. GEN. REP.

11/2018

RAPPORTO DI VALUTAZIONE DI COMPENDIO IMMOBILIARE

LOTTO **21**

Comune di Vicenza – C.F.: Fg. 47 m.n. 306 sub 303



Firmato Da: BERNARDI SIMONE Emesso Da: ARUBAPEC S.P.A. NG CA 3 Serial#: 105a78391b42fbfd331cd87df284be65

INDICE

INDICE 2
ALLEGATI 3
Premesse – Introduzione 4
1 Scheda sintetica 6
2 IDENTIFICAZIONE DEL BENE/I E SOMMARIA DESCRIZIONE 7
2.1 DIRITTO 7
a. Soggetti a favore 7
2.2 BENE 7
b. Unità negoziali - immobili 7
2.3 CONFINI 8
c. Coerenze (in senso N.E.S.O.), salvo più precisi 8
2.4 UBICAZIONE E DESCRIZIONE SOMMARIA DELLA ZONA 8
d. Caratteristiche zona 8
e. Caratteristiche zone limitrofe 8
f. Principali collegamenti pubblici 9
g. Principali servizi offerti della zona 9
2.5 DESCRIZIONE 10
h. Caratteristiche descrittive 10
2.6 ATTESTATO PRESTAZIONE ENERGETICA 13
2.7 STATO DI POSSESSO 13
2.8 ONERI CONDOMINIALI E ARRETRATI DEGLI ULTIMI DUE ANNI 13
3 REGOLARITÀ URBANISTICA E CATASTALE 14
3.1 GIUDIZIO DI REGOLABILITA'/DOCFA 14
3.2 PREVISIONI EDILIZIE – URBANISTICHE (indicazioni orientative di massima) 14
3.3 TITOLI URBANISTICI 15
3.4 ABITABILITA' E AGIBILITA' 20
3.5 ABUSI 20
3.6 SANABILITA' E COSTI 20
4 VALUTAZIONE IMMOBILE E VENDIBILITA' 22
4.1 METODO DI VALUTAZIONE 22
4.2 VALORE DI MERCATO ATTRIBUITO 24
4.3 CONFRONTO CON TRASFERIMENTI PREGRESSI 25
4.4 GIUDIZIO DI VENDIBILITA' 25
4.5 FORME DI PUBBLICITA' 25
4.6 OPPORTUNITA' DI DIVISIONE IN LOTTI 25
4.7 GIUDIZIO 26
4.8 SEPARAZIONE QUOTA 26
4.9 DIVISIONE TOTALE 26
4.10 VALORE QUOTA 26
5 PROSPETTO RIEPILOGATIVO 27
6 FORMALITÀ IPOTECARIE (AGENZIA ENTRATE – TERRITORIO) 28
7 CONCLUSIONI 38

Firmato Da: BERNARDI SIMONE Emesso Da: ARUBAPEC S.P.A. NG CA 3 Serial#: 105a78391b42fbfd331cd87df284be65

ALLEGATI

- Visura catastale	allegato **1**
- Estratto di mappa	allegato **2**
- Elaborato planimetrico	allegato **3**
- Planimetria catastale	allegato **4**
- Elenco subalterni	allegato **5**
- Documentazione amministrativa	allegato **6**
- Visure ipotecarie	allegato **7**
- Tabella superficie ragguagliata	allegato **8**
- Valutazione economica beni immobiliari	allegato **9**
- Inquadramento cartografico/documentazione fotografica	allegato **10**
- Oneri condominiali	allegato **11**
- Regolamento condominiale	allegato **11-a**
- Certificazione energetica	allegato **12**

Firmato Da: BERNARDI SIMONE Emesso Da: ARUBAPEC S.P.A. NG CA 3 Serial#: 105a78391b42fbfd331cd87df284be65

Premesse – Introduzione

Il sottoscritto geom. Simone (Marco) Bernardi nato a Bassano del Grappa (VI) il 08.11.1974 e con studio in 36027 Rosà (VI) alla Via Campagnola n. 15/B, premesso che:

1) è iscritto all'Albo Professionale dei Geometri della Provincia di Vicenza al n. 2139;
2) è iscritto quale C.T.U presso l'ex Tribunale di Bassano del Grappa col n. 90 (cat. Industriale);
3) è in possesso di attestazione del 01.04.2005 rilasciata dal Ministero della Giustizia (Dipartimento per gli Affari di Giustizia) per far valere quanto contenuto nell'attestato stesso dinanzi alle Autorità competenti dei Paesi facenti parte della Unione Europea.

Lo scrivente (nominato dal Curatore Fallimentare esperto stimatore del compendio immobiliare di cui alla procedura in epigrafe):

- esaminata la documentazione agli atti nonché quella depositata presso i competenti enti/uffici;
- effettuati i necessari sopralluoghi presso l'immobile ubicato in Via Vecchia Ferriera al civico n. sconosciuto – Vicenza (VI) onde valutare ogni elemento e circostanza relativi agli immobili oggetto di valutazione;
- acquisiti gli elementi ritenuti attinenti e necessari all'espletamento dell'incarico ricevuto,
- relaziona quanto segue relativamente agli immobili intestati alla società fallita.

♦ ♦ ♦ ♦

Le operazioni peritali con rilievo sommario (anche fotografico) dei beni immobili è così svolto:

- 16.04.2018 sopralluogo presso il bene immobile di Via Vecchia Ferriera al civico n. sconosciuto – Vicenza (VI);
- 10.12.2018 sopralluogo presso il bene immobile di Via Vecchia Ferriera al civico n. sconosciuto – Vicenza (VI);

il tutto, alla presenza del sottoscritto **geom. Simone Bernardi** - in qualità di perito stimatore -, ha permesso la **visione dei luoghi e dei beni** (oltre a rilievo fotografico).

♦ ♦ ♦ ♦

Ai fini dell'espletamento, il sottoscritto provvedeva, altresì, all'accesso presso il competente Ufficio Tecnico del Comune di Vicenza (VI) per l'accesso ai documenti amministrativi formati e/o detenuti dallo stesso; oltre che al reperimento in forma telematica della documentazione catastale.

♦ ♦ ♦ ♦

Note inerenti gli accertamenti eseguiti

Firmato Da: BERNARDI SIMONE Emesso Da: ARUBAPEC S.P.A. NG CA 3 Serial#: 105a78391b42fbfd331cd87df284be65

1. Tutti gli allegati costituiscono parte integrante e sostanziale della presente relazione.
2. Sulle aree, alla data della presente perizia, non sono state eseguite analisi chimiche e/o verifiche del suolo/sottosuolo né indagini di tipo ambientale, in conseguenza della mancanza di un qualche minimo indizio, come da prassi nelle procedure espropriative.
3. Non è stato eseguito, in quanto non richiesto, un rilievo topografico delle aree ma si è provveduto a rilevare sommariamente la sola consistenza fisica, precisando che non si è provveduto a rilievi delle parti condominiali (cui può essere esteso l'accertamento).
4. Non è stato possibile accertare la disponibilità della documentazione relativa ad eventuali adempimenti ex. D.lgs. 81/008 e s.m.i. (PSC, Fascicolo dell'opera, ….)
5. La vendita è a corpo per cui qualsiasi differenza di consistenza non darà luogo ad alcuna variazione di prezzo.
6. La vendita è forzata (art. 2919 e ss codice civile) per cui l'acquisto avviene visto e piaciuto senza alcuna garanzia per vizi e difetti sia visibili che occulti e/o per mancanza di qualità. Non è stata eseguita alcuna verifica della parte strutturale, impiantistica, della verifica dell'isolamento acustico e termico degli edifici (o parti di essi) limitandosi a raccogliere la (eventuale) documentazione tecnica inerente a tali aspetti.
7. Si precisa che:
   - ogni attività di verifica preventiva del bene, anche di tipo edilizio - urbanistico compete all'aggiudicatario che avrà l'obbligo di visionare il bene;
   - non si è provveduto, come proprio delle procedure fallimentari, ad alcuna verifica sull'impiantistica a servizio degli edifici.
8. Risultano a carico dell'aggiudicatario tutti gli "oneri" relativi:
   - alla regolarizzazione delle eventuali difformità esistenti.

Di tutto quanto sopra si è tenuto conto in sede di formulazione del valore a base d'asta.

♦ ♦ ♦ ♦

Ciò premesso, dopo approfondito **studio della documentazione** oltre a quella recuperata direttamente dal sottoscritto, dalle **informazioni assunte** durante il sopralluogo, dal **rilievo sommario eseguito**, il sottoscritto coadiutore perito estimatore presenta il proprio

Rapporto di valutazione del compendio immobiliare in procedura fallimentare

Firmato Da: BERNARDI SIMONE Emesso Da: ARUBAPEC S.P.A. NG CA 3 Serial#: 105a78391b42fbfd331cd87df284be65

1 Scheda sintetica

Procedura	Fallimento nr. **11/2018** R.G.
Diritto (cfr pag. 7)	1/1 di piena proprietà
Tipologia bene (cfr pag. 11)	laboratorio al piano quarto
Ubicazione (cfr pag. 8)	Comune di Vicenza (VI) in Via Vecchia Ferriera al civico n. assente
Dati Catastali attuali (cfr pag. 7)	Comune di **Vicenza (VI)** (codice cat. L840) - C.F. - **foglio 47°** a. **mappale n. 306 sub. 303** – *Via Vecchia Ferriera*[1]*, Piano 4, Categoria D/1, Rendita catastale € 3.499,00.* (il tutto oltre ai diritti sulle parti comuni ai sensi art. 1117 C.C., bcnc e quanto indicato nella provenienza) Per completezza, si richiama quanto indicato nella **PRECISAZIONE 01**.
Stato complessivo (cfr pag. 11)	Laboratorio allo stato grezzo avanzato.
Situazione urbanistico/edilizia (cfr pag. 14)	Sono state riscontrate delle difformità/incongruenze ai fini edilizio - urbanistici. Per completezza si richiama anche quanto indicato al punto 3.4 del rapporto di valutazione
Valore di vendita giudiziaria (cfr pag. 27)	**€ 320.000,00**
Vendibilità/appetibilità:	Sufficiente
Pubblicità (ai sensi art. 190 cpc)	Siti www.tribunale.vicenza.giustizia.it, www.astalegale.net, www.aste.com; pubblicazioni su stampa locale “Il Giornale di Vicenza”, "Il Gazzettino", "Il Corriere del Veneto" ed. provinciale, sul periodico “Newspaper Aste" Trib. di VI

[1] In sede di sopralluogo, si è potuto costatare che l’immobile in oggetto è sito nel Comune di Vicenza in Via Vecchia Ferriera al civico n. assente.

Firmato Da: BERNARDI SIMONE Emesso Da: ARUBAPEC S.P.A. NG CA 3 Serial#: 105a78391b42fbfd331cd87df284be65

2 IDENTIFICAZIONE DEL BENE/I E SOMMARIA DESCRIZIONE

Il bene immobiliare di cui al presente lotto, risulta così identificato:

2.1 DIRITTO

a. Soggetti a favore

- [2] con sede legale in – C.F.

Quota: **1/1** Diritto: **piena proprietà**

2.2 BENE

b. Unità negoziali - immobili[3]

Comune di **Vicenza (VI)** (codice cat. L840) - C.F. - **foglio 47°**

1) **mappale n. 306 sub. 303** – *Via Vecchia Ferriera*[4]*, Piano 4, Categoria D/1, Rendita catastale € 3.499,00.*

***

il tutto oltre ai diritti sulle parti comuni ai sensi art. 1117 C.C., bcnc e quanto indicato nella provenienza.

(cfr. Allegato 1).

PRECISAZIONE 01: Da quanto pervenuto in data 28.01.2019 dall'amministratore del condominio (cfr. Allegato 11), risulta che il **sub 303** (laboratorio) sia collegato con i **sub 100, sub 101, sub 102, sub 103, sub 104, sub 105, sub 106, sub 107, sub 108, sub 109, sub 110, sub 111, sub 112, sub 113, sub 114, sub 115** (posti auto al piano interrato), beni in capo alla società fallita ma in oggetto di esecuzione immobiliare perché sugli immobili colpiti risulta iscritto mutuo fondiario[5].

[2] Ad oggi, denominata in forza di atto tra vivi - fusione di società per incorporazione - in data 25.05.2010 rep. 47749/16751 a firma del Notaio Gianfranco Di Marco, trascritto a Vicenza in data 15.06.2010 ai nn. 12893/8399 (dati rinvenuti su banca dati catastale).

[3] Provenienza: Atto di fusione di società per incorporazione - in data 25.05.2010 rep. 47749/16751 a firma del Notaio Gianfranco Di Marco, trascritto a Vicenza in data 15.06.2010 ai nn. 12893/8399 (dati rinvenuti su banca dati catastale).

[4] In sede di sopralluogo, si è potuto costatare che l'immobile in oggetto è sito nel Comune di Vicenza in Via Vecchia Ferriera al civico n. assente.

[5] Dagli aggiornamenti del caso - aggiornamento delle formalità – i posti auto risultano colpiti da pignoramento trascritto in data 21.09.2016 ai n.ri 17236/12266. Per completezza si richiama quanto indicato al punto 6.

Firmato Da: BERNARDI SIMONE Emesso Da: ARUBAPEC S.P.A. NG CA 3 Serial#: 105a78391b42fbfd331cd87df284be65

2.3 CONFINI

c. Coerenze (in senso N.E.S.O.), salvo più precisi

Comune di **Vicenza (VI)** (codice cat. A703Q) - C.F. - **foglio 47° mn 306**

a nord: mapp. n. 125;

ad est: mapp. n. 42, con asse stradale – Viale del Sole (svincolo);

a sud: mapp. n. 42, 311;

ad ovest: mapp. n. 86 (asse stradale – Via Vecchia Ferriera).

Se riferito alla singola unità:

Sub 303

-piano quarto: muri perimetrali (Nord), muri perimetrali ed sub 311 (Est), sub 16 (Sud), sub 301 (Ovest).



Individuazione nella mappa catastale immobile oggetto di stima (poligono rosso) (cfr. Allegato 2)

2.4 UBICAZIONE E DESCRIZIONE SOMMARIA DELLA ZONA

d. Caratteristiche zona

Il posto auto in oggetto è ubicato nel Comune di Vicenza (VI)[6] in Via Vecchia Ferriera. È posto ad Ovest rispetto al centro cittadino di cui dista a circa 4,5 km.

e. Caratteristiche zone limitrofe

La zona è prevalentemente commerciale/direzionale e produttiva.

[6] Vicenza è un comune di circa 111.980 abitanti della provincia di Vicenza. Il territorio comunale ha una superficie di 80,57 km², con una densità di popolazione pari a 1.389,85 abitanti per km² circa. In termini spaziali, il Comune di Vicenza (VI) confina con: Altavilla Vicentina, Arcugnano, Bolzano Vicentino, Caldogno, Costabissara, Creazzo, Dueville, Longare, Monteviale, Monticello Conte Otto, Quinto Vicentino, Torri di Quartesolo.

Firmato Da: BERNARDI SIMONE Emesso Da: ARUBAPEC S.P.A. NG CA 3 Serial#: 105a78391b42fbfd331cd87df284be65

f. Principali collegamenti pubblici

Il fabbricato è localizzato vicino ad una importante arteria per la città di Vicenza, la Circonvallazione esterna – Viale del Sole, oltre all'Autostrada A-4 (casello Vicenza Ovest) che funge da arteria di collegamento tra Torino - Trieste. È presente una rete di trasporto pubblico nel Comune di Vicenza, articolato tra linee urbane ed extraurbane, inoltre è presente la stazione ferroviaria (linee: Milano - Venezia, Vicenza - Schio, Vicenza - Treviso) che dista a circa 3,5 km dal fabbricato residenziale.

g. Principali servizi offerti della zona

Presso il centro cittadino di Vicenza sono presenti strutture scolastiche (scuole primarie, scuole secondarie di primo e secondo grado, università), spazi verdi, parcheggi, farmacie, servizi finanziari, poste, negozi al dettaglio, impianti sportivi, centro commerciali, monumenti e luoghi d'interesse, architetture religiose e civili, teatri, aree naturalistiche, musei.



Sovrapposizione tra ortofoto e mappa catastale – individuazione fabbricato immobiliare (poligono rosso) (cfr. Allegato 10)

Firmato Da: BERNARDI SIMONE Emesso Da: ARUBAPEC S.P.A. NG CA 3 Serial#: 105a78391b42fbfd331cd87df284be65

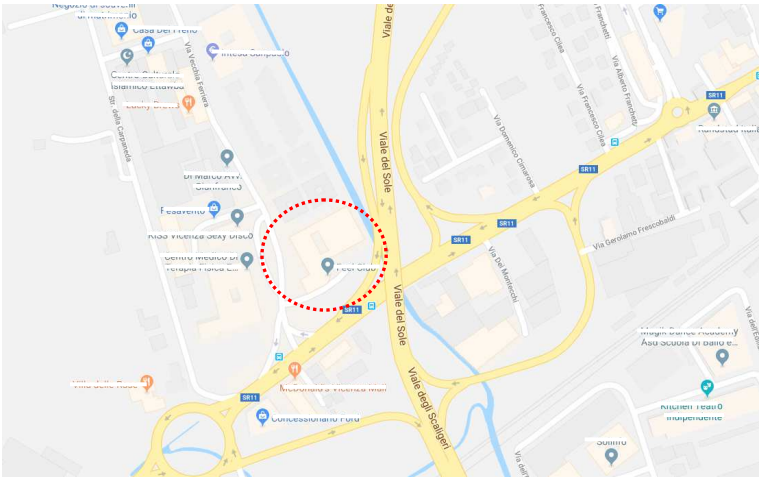

Immagine ripresa da Google Maps – individuazione fabbricato immobiliare (poligono rosso) (cfr. Allegato 10)

2.5 DESCRIZIONE

L'impianto edilizio originario dell'immobile risale alla fine degli anni Novanta, con la conseguente tipologia costruttiva/impiantistica/estetica dell'epoca.

h. Caratteristiche descrittive

Caratteristiche strutturali: (cfr. rilievo fotografico)

Strutture portanti:	strutture (fondazioni, travi, pilastri, …) in c.a. e cap;
Strutture verticali:	(parte interrata) murature e strutture in c.a. e cap., oltre al solaio in cap;
Copertura:	copertura piana impermeabilizzata;
Forometria esterna:	presente.

Caratteristiche edilizie/costruttive/impiantistiche: (cfr. rilievo fotogr.)

Pavimentazione interna:	in cemento lisciato industriale;
Rivestimento pareti:	non presente – solo tinteggiatura;
Impianti:	presenti (elettrico con tubazioni sottotraccia e non, antincendio, …).

RILIEVO FOTOGRAFICO



Foto: Vista prospettica del fabbricato



Foto : laboratorio

Firmato Da: BERNARDI SIMONE Emesso Da: ARUBAPEC S.P.A. NG CA 3 Serial#: 105a78391b42fbfd331cd87df284be65

Trattasi di un laboratorio allo stato grezzo al piano quarto (si richiama inoltre quanto indicato nella **PRECISAZIONE 01**).

Vi sono parti in comune: cortile, androne, area manovra, cabina elettrica e vani scala, corridoi e centrale termica.

Per quanto alle finiture si precisa: pavimenti/rivestimenti in cemento lisciato industriale; superfici finite (in parte) a sola tinteggiatura con pittura; oltre a dotazione impianti (elettrico, …).

Sullo stato dell'immobile, si precisa che l'impianto edilizio non necessita di interventi manutentivi urgenti ma d'interventi di manutenzione ordinaria ed il completamento delle finiture.

Per quanto dato a vedere e rilevato in sede di sopralluogo, non sussistono problematiche di natura statica e/o strutturale dell'immobile.

Segue "Prospetto superficie ragguagliata" (cfr. Allegato 8).

Prospetto Superficie ragguagliata

		SUPERFICIE LORDA				SUPERFICIE RAGG.TA			
	u.m.	dimensione		totale		coeff.	dimensione		totale
Lotto 21									
fg 47 m.n. 306 sub 303									
PIANO QUARTO									
Laboratorio/Sup. principale	mq	22,30	12,73	283,88		1,00	22,30	12,73	283,88
	mq	18,15	9,84	178,60	462,48	1,00	18,15	9,84	178,60
Totale sub 149					462,48				**462,48**
TOTALE SUB 303									**462,48**

Firmato Da: BERNARDI SIMONE Emesso Da: ARUBAPEC S.P.A. NG CA 3 Serial#: 105a78391b42fbfd331cd87df284be65

Inoltre, si riporta nel seguito:

- la **planimetria catastale** dell'immobile (rinvenuta su banca dati – non corrispondente allo stato dei luoghi) (cfr. Allegato 4):

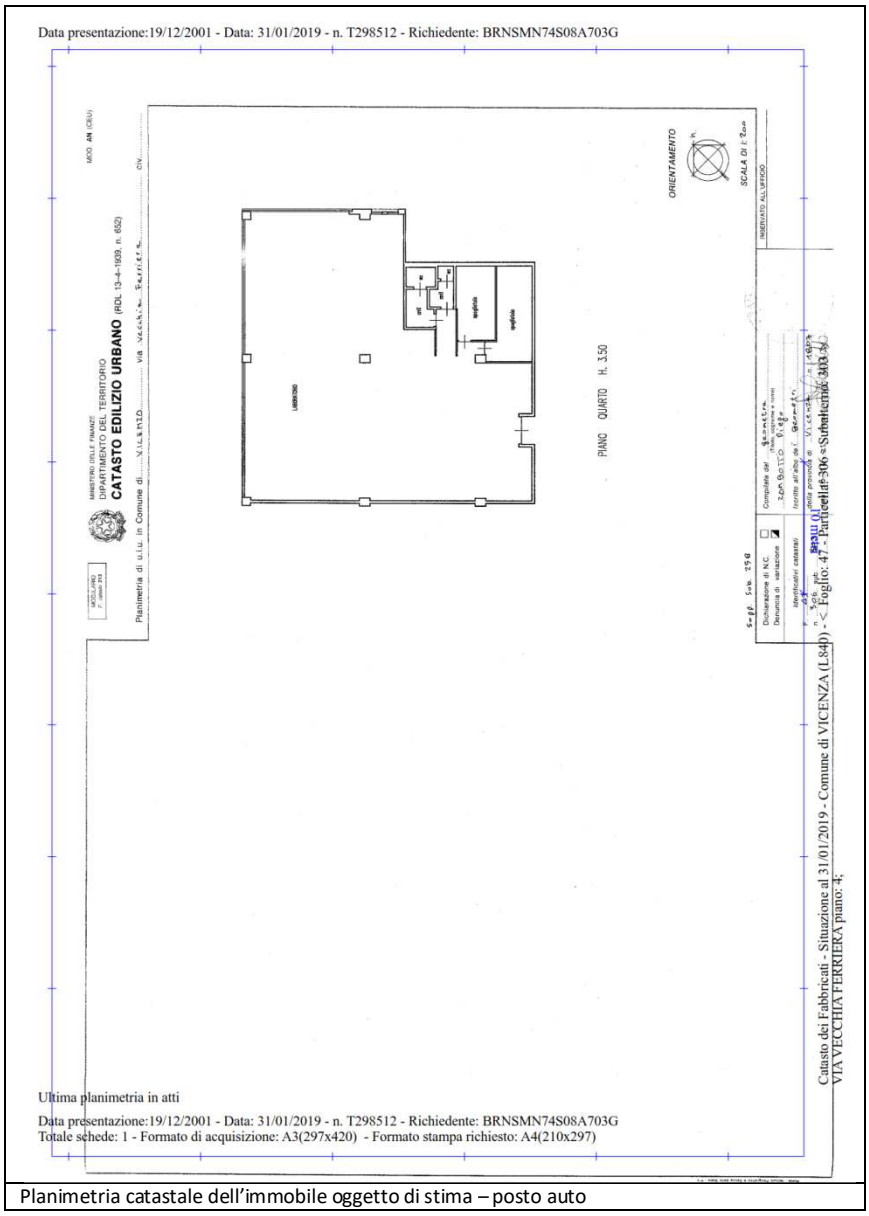

Planimetria catastale dell'immobile oggetto di stima – posto auto

Firmato Da: BERNARDI SIMONE Emesso Da: ARUBAPEC S.P.A. NG CA 3 Serial#: 105a78391b42fbfd331cd87df284be65

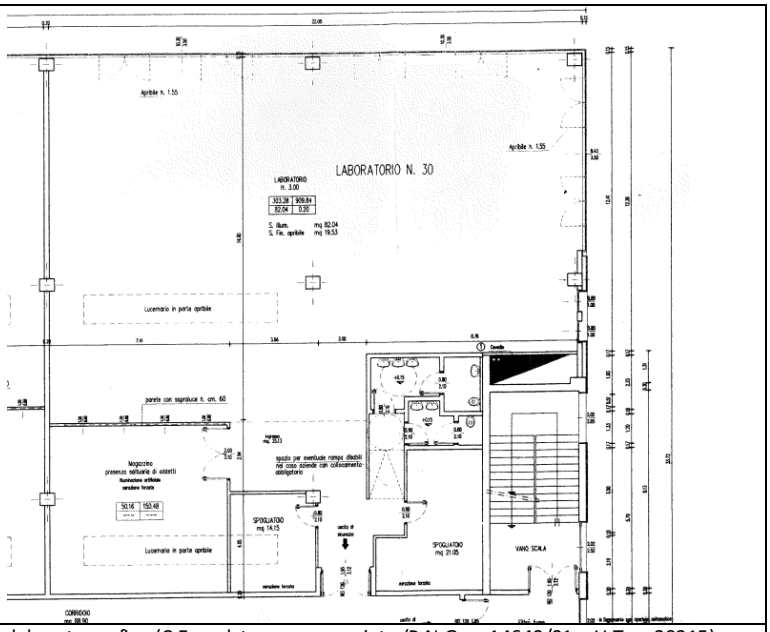

Stralcio elaborato grafico (C.E. n. dato non conosciuto (P.N.G. n. 14640/01 – U.T. n. 29215)

Per una migliore ed esaustiva comprensione di quanto sopra indicato, si richiama l'allegato relativo al rilievo fotografico effettuato in sede di sopralluogo (cfr. Allegato 10).

2.6 ATTESTATO PRESTAZIONE ENERGETICA

Dalla documentazione pervenuta e/o riscontrata risulta che il laboratorio rientra – come da giudizio di prestazione (cfr. Allegato 12) – nella classe energetica E (21828 Kwh/Mq/anno), emesso in data 22.05.2012 e valido per 10 anni.

2.7 STATO DI POSSESSO

Alle date di sopralluoghi l'immobile risultava: non occupato.

2.8 ONERI CONDOMINIALI E ARRETRATI DEGLI ULTIMI DUE ANNI

Si richiama quanto indicato nell' Allegato 11.

Firmato Da: BERNARDI SIMONE Emesso Da: ARUBAPEC S.P.A. NG CA 3 Serial#: 105a78391b42fbfd331cd87df284be65

3 REGOLARITÀ URBANISTICA E CATASTALE

3.1 GIUDIZIO DI REGOLABILITA'/DOCFA

L'immobile risulta:

☐ - conforme

☒ - non conforme

Il laboratorio risulta da aggiornare catastalmente stanti le difformità/incongruenze tra lo stato rilevabile agli atti e quello rilevato in sede del sopralluogo, ovvero sulla distribuzione (modifiche interne) e quant'altro come da successivo punto 3.

Risulta, pertanto, da predisporre denuncia di variazione docfa con importo indicativo presunto per dette incombenze pari a circa € 2.000,00.

Costi regolarizzazione catastale = **€ 2.000,00**

3.2 PREVISIONI EDILIZIE – URBANISTICHE (indicazioni orientative di massima)

L'immobile oggetto di stima è ricompreso in "zona D3 zona per insediamenti economico-produttivi" dal vigente strumento urbanistico del Comune di Vicenza (Piano degli Interventi approvato in data 23/03/2013) ed è normata dall'art. 39 delle N.T.O.

Per questa zona lo strumento urbanistico prevede un indice di utilizzazione fondiaria Uf = 0.8 mq/mq ed un'altezza massima dei fabbricati di 15 ml. Oltre alla destinazione d'uso produttiva, è ammessa anche la destinazione d'uso direzionale.

L'eventuale cambio di destinazione d'uso da artigianale a direzionale è condizionato dal pagamento degli oneri di urbanizzazione ad al reperimento di parcheggi nella misura minima del 30% della superficie utile.

Firmato Da: BERNARDI SIMONE Emesso Da: ARUBAPEC S.P.A. NG CA 3 Serial#: 105a78391b42fbfd331cd87df284be65

3.3 TITOLI URBANISTICI [7]

Il sottoscritto ha provveduto all'accesso atti presso il competente Ufficio Tecnico del Comune di Vicenza (VI), per verificare la documentazione amministrativa depositata, rinvenendo i seguenti atti autorizzativi (cfr. Allegato 6):

- CONCESSIONE EDILIZIA **N. dato non conosciuto** (N.P.G. n. 21741/97 – N.U.T. 29215/0) per lavori di: *nuova costruzione*, presentata in data 31.07.1997 (protocollo n. dato non conosciuto) rilasciata in data 02.06.1998. Successivamente con COMUNICAZIONE in data 06.12.1999 (P.G. 28738/99 – U.T. 29215) viene comunicato quanto segue: *"[…] Ad istanza della società […] tendente ad ottenere il cambio di intestazione di una concessione del 02/06/98 […] DICHIARA che la concessione edilizia intestata alla società […] deve intendersi intestata alla società […] Con la presente si sostituisce a tutti gli effetti la concessione in premessa citata per quanto riguarda il cambio di intestazione. RIMANGONO tuttavia confermate le condizioni speciali e le modalità previste nella concessione originaria […]"*.
- CONCESSIONE EDILIZIA **N. dato non conosciuto** (N.P.G. n. 15983/90 – N.U.T. 21468/2) per lavori di: *nuova costruzione fabbricato industriale*, presentata in data 23.10.1996 (protocollo n. dato non conosciuto) rilasciata in data 29.09.1998. Successivamente con COMUNICAZIONE in data 08.04.1999 (Peg. Ord. N. 9196) viene comunicato quanto segue: *"[…] DICHIARA decaduta la concessione edilizia n. 21468/UT rilasciata in data 29.9.1998 e descritta in premessa […]"*.
- CONCESSIONE EDILIZIA **N. dato non conosciuto** (P.G.N. n. 11086/00 – U.T.N. 29215 II° Variante) per lavori di: *nuova costruzione – II° variante*, presentata in data 03.04.2000 (protocollo n. dato non conosciuto) rilasciata in data 19.05.2000.
- LAVORI SOGGETTI A COMUNICAZIONE DI INIZIO ATTIVITA' **N. dato non conosciuto** (P.G. n. 009034/01 – U.T. 29215) in data 28.03.2001 per lavori di: *varianti a concessioni edilizie già*

[7] Ai sensi della Legge n.47 del 28 febbraio 1985 - art. 40, "*gli atti tra vivi aventi per oggetto diritti reali, esclusi quelli di costituzione, modificazione ed estinzione di diritti di garanzia o di servitù, relativi ad edifici o loro parti, sono nulli e non possono essere rogati se da essi non risultano, per dichiarazione dell'alienante, gli estremi della licenza o della concessione ad edificare o della concessione rilasciata in sanatoria* (*omissis*)". Tali disposizioni non si applicano ai trasferimenti derivanti da procedure esecutive immobiliari individuali o concorsuali nonché a quelli derivanti da procedure di amministrazione straordinaria e di liquidazione coatta amministrativa, pertanto l'elenco delle pratiche riportate è puramente indicativo

Firmato Da: BERNARDI SIMONE Emesso Da: ARUBAPEC S.P.A. NG CA 3 Serial#: 105a78391b42fbfd331cd87df284be65

rilasciate che non incidono sui parametri urbanistici e sulle volumetrie, che non cambino la destinazione d'uso e la categoria edilizia e non alterino la sagoma e non violino le eventuali prescrizioni contenute nella concessione edilizia, in particolare gli interventi consistono in: *il progetto prevede modifiche alla distribuzione dei vari laboratori e la loro riorganizzazione interna, per adeguare l'edificio e le relative attività alle normative igienico sanitarie, V.V.F.F. ect, mediante il ricavo di […] WC completi di anti, dimensionati in base al presunto n° di addetti, […] in ogni caso, per le necessarie autorizzazioni, ogni attività presenterà idonea documentazione al ULSS e agli uffici preposti prima dell'abitabilità. Verrà sostituito il rivestimento in mattoni […] e il relativo tamponamento con un tamponamento in […] con tavelle in cotto 50x25 […] L'uso della parete ventilata consentirà un adeguamento delle forometrie alle caratteristiche tecnico costruttive e […] del rivestimento. In ogni caso la variante alla conc. 29215 e relativa variante non comprende variazioni dei parametri urbanistici alle destinazioni d'uso e del numero delle unità ma solo adeguamenti delle distribuzioni interne […].*

- LAVORI SOGGETTI A COMUNICAZIONE DI INIZIO ATTIVITA' **N. dato non conosciuto** (P.G. n. 014923/01 – U.T. 2921551) in data 28.05.2001 per lavori di: *varianti a concessioni edilizie già rilasciate che non incidono sui parametri urbanistici e sulle volumetrie, che non cambino la destinazione d'uso e la categoria edilizia e non alterino la sagoma e non violino le eventuali prescrizioni contenute nella concessione edilizia*, in particolare gli interventi consistono in: *sostituzione del rivestimento della muratura in tavelle con intonaco del tipo civile abitazione finito con idropittura da esterno, di parte del prospetto Nord-Ovest. Riduzione dell'altezza dei grigliati tipo orso grill di delimitazione delle varie zone tecniche e pedonali della copertura. Variazione della sistemazione esterna riguardante una migliore distribuzione dei posti auto, il disegno della pavimentazione che verrà eseguito in asfalto nelle aree di viabilità e manovra, e in beton elle di varie dimensioni e colori nei passaggi pedonali, nelle aree di sosta e nei posti auto. La pavimentazione in beton elle nelle zone fuori dal perimetro del piano interrato verrà*

Firmato Da: BERNARDI SIMONE Emesso Da: ARUBAPEC S.P.A. NG CA 3 Serial#: 105a78391b42fbfd331cd87df284be65

posata con la fuga aperta, su letto di ghiaione e sabbia per consentire il drenaggio delle acque meteoriche.

- CONCESSIONE EDILIZIA **N. dato non conosciuto** (P.G.N. n. 14640/01 – U.T.N. 29215) per lavori di: *completamento delle opere*, presentata in data 17.05.2001 (protocollo n. dato non conosciuto) rilasciata in data 09.07.2001. I lavori sono iniziati in data 23.04.2011 (Lavori soggetti a comunicazione di inizio lavori presentata in data 28.03.2001 – P.G. n. 009034/01 – U.T. n. 29215) ed ultimati parzialmente in data 28.11.2001 (Comunicazione di inizio lavori - parziale presentata in data 28.11.2001 – U.T. n. 29215).
- ORDINANZA **N. 1145/2001 M/Str-Ord** (P.G.N. n. dato non conosciuto) in data 15.10.2001 con oggetto: *modifica alla circolazione stradale: restringimento temporaneo della sede stradale in Via Vecchia Ferriera dal giorno 18.10.2001 al giorno 18.12.2001 per lavori di manutenzione e rifacimento della sede stradale*.
- LAVORI SOGGETTI A COMUNICAZIONE DI INIZIO ATTIVITA' **N. dato non conosciuto** (P.G. n. 29077/01 – U.T. 29215) in data 24.10.2001 per lavori di: *varianti a concessioni edilizie già rilasciate che non incidono sui parametri urbanistici e sulle volumetrie, che non cambino la destinazione d'uso e la categoria edilizia e non alterino la sagoma e non violino le eventuali prescrizioni contenute nella concessione edilizia*, in particolare gli interventi consistono in: *la domanda riguarda modifiche di travature interne con pareti di cartongesso. Progetto C.E. N. 29215 U.T. del 02.06.98 e successive varianti – rinviato il 17 maggio 2001 – P.G. 014640.*
- ORDINANZA **N. 1319/2001 MOB** (P.G.N. 31459) in data 16.11.2001 con oggetto: *circolazione stradale istituzione di obblighi, divieti, limitazioni e segnali complementari in Via Vecchia Ferriera come riportato nell'allegato grafico del 09.11.2001 prot. n. 1319/2001 Ufficio Mobilità*.
- RICHIESTA PER CONSEGUIRE IL CERTIFICATO DI ABITABILITA' PARZIALE **N. dato non conosciuto** (P.G.N. n. 21741/97 – U.T.N. 29215) presentata in data 28.11.2001 (acquisita in data 29.11.2001 al protocollo n. 32971) - **pratica edilizia pertinente al fabbricato, ma non dell'immobile in oggetto della presente relazione di stima.**

Firmato Da: BERNARDI SIMONE Emesso Da: ARUBAPEC S.P.A. NG CA 3 Serial#: 105a78391b42fbfd331cd87df284be65

- LAVORI SOGGETTI A COMUNICAZIONE DI INIZIO ATTIVITA' **N. dato non conosciuto** (P.G. n. 33762/01 – U.T. 9589) in data 05.12.2001 per lavori di: *opere interne di singole unità immobiliari che non comportino modifiche della sagoma e dei prospetti e non rechino pregiudizio alla statica dell'immobile*, in particolare gli interventi consistono in: *la domanda riguarda modifiche di tramezzature interne per una migliore distribuzione e organizzazione dell'attività lavorativa. Progetto C.E. N. 29215 U.T. del 02/06/1998 e successive varianti – rinnovato il 17 maggio 2001 P.G. 014640*.
- LAVORI SOGGETTI A COMUNICAZIONE DI INIZIO ATTIVITA' **N. dato non conosciuto** (P.G. n. 34686/01 – U.T. 9604) in data 12.12.2001 per lavori di: *opere interne di singole unità immobiliari che non comportino modifiche della sagoma e dei prospetti e non rechino pregiudizio alla statica dell'immobile,* in particolare gli interventi consistono in: *la domanda riguarda demolizioni di tramezzature interne ai seguenti piani: - piano terra – laboratorio n° 3, piano primo – laboratorio n° 6-7-8-9, piano secondo – laboratorio n° 15, piano terzo – laboratorio n° 20-21-22-23, piano quarto – laboratorio n° 29-30-31-32 e il ricavo di filtri fumo nel corridoio comune in prossimità dei vani scala e ascensori ai piani 1°- 3°- 4° come richiesto dai VV.FF.. Progetto C.E. n. 29215 U.T. del 02.06.98 e successive varianti – rinnovato il 17 maggio 2001 P.G. 014640, sono realizzati al piano terra due nuovi servizi […].* (Si precisa che, in sede di accesso agli atti le tavole non sono state rinvenute)
- DENUNCIA INIZIO ATTIVITA' **N. 9959** in data 24.04.2002 (N.P.G. n. dato non conosciuto – N.U.T. 9959) **– pratica edilizia pertinente al fabbricato** (per completezza si riporta di seguito quanto indicato nella documentazione: *"[…] Dati catastali: Fg. 47 m.n. 306 sub 289/290 […]"*), **ma non dell'immobile in oggetto della presente relazione di stima.**
- DENUNCIA INIZIO ATTIVITA' **N. 10023** in data 16.05.2002 (N.P.G. n. 13580/02 – N.U.T. 10023) **– pratica edilizia pertinente al fabbricato** (per completezza si riporta di seguito quanto indicato nella documentazione: *"[…] Dati catastali: Fg. 47 m.n. 306 sub 305-306 […]"*), **ma non dell'immobile in oggetto della presente relazione di stima.**

Firmato Da: BERNARDI SIMONE Emesso Da: ARUBAPEC S.P.A. NG CA 3 Serial#: 105a78391b42fbfd331cd87df284be65

- CONCESSIONE EDILIZIA **N. dato non conosciuto** (N.P.G. 3928/02 – N.U.T. 32409) per lavori di: *parziale cambio d'uso da artigianale a commerciale (variante)*, presentata in data 11.02.2002 (protocollo n. dato non conosciuto) rilasciata in data 24.05.2002 **– pratica edilizia pertinente al fabbricato** (per completezza si riporta di seguito quanto indicato nella documentazione: *"[…] Dati catastali: Fg. 47 m.n. 306 sub 265 […]"*), **ma non dell'immobile in oggetto della presente relazione di stima.**
- DENUNCIA INIZIO ATTIVITA' **N. 10289** in data 31.07.2002 (N.P.G. n. 21655/02 – N.U.T. 10289)**.** I lavori sono stati ultimati in data 23.09.2002 (Comunicazione fine lavori in data 25.09.20018 – N. U.T. 10289); ed successiva RICHIESTA CERTIFICATO DI AGIBILITA' EDIFICI PRODUTTIVI **N. 10289** in data 09.10.2002 (N.P.G. n. 21655/02 – N.UT. 10289) **– pratica edilizia pertinente al fabbricato** (per completezza si riporta di seguito quanto indicato nella documentazione: *"[…] Dati catastali: Fg. 47 m.n. 306 sub 268 - 269 […]"*), **ma non dell'immobile in oggetto della presente relazione di stima.**
- DENUNCIA INIZIO ATTIVITA' **N. 4694** in data 23.11.2009 (N.P.G. n. 75700/09 – N. Prog. 4694 – N. Capofila 29218/2001) per lavori di: *ricavo di un laboratorio con uffici collegati all'attività, mediante l'accorpamento di due unità produttive (n° 23 e 24) al piano terzo di un edificio sito in via Vecchia Ferriera nel Comune di Vicenza. I lavori consistono nella demolizione delle tramezze esistenti e la realizzazione di nuovi locali mediante la realizzazione di pareti in cartongesso, l'apertura di un foro di collegamento tra le due unità, l'adeguamento degli impianti esistenti nel rispetto delle norme vigenti. Tutti i locali saranno accessibili a persone portatori di handicap, come previsto dalla legge 13/'89. I presenti locali di proprietà della consulta […] saranno affittati all'impresa […] la quale li utilizzerà quali uffici collegati all'attività produttiva. Infatti saranno ricavati uffici di rappresentanza, amministrativi, tecnici per la progettazione, due laboratori per la campionatura, due provini e un deposito campioni (pavimenti, rivestimenti, laterizi, ….) con carico d'incendio […]* **– pratica edilizia pertinente al fabbricato** (per completezza si riporta di seguito quanto indicato nella documentazione: *"[…] Dati catastali: Fg. 47 m.n. 306 sub 288,*

Firmato Da: BERNARDI SIMONE Emesso Da: ARUBAPEC S.P.A. NG CA 3 Serial#: 105a78391b42fbfd331cd87df284be65

291 […]"), **ma non dell'immobile in oggetto della presente relazione di stima.**

3.4 ABITABILITA' E AGIBILITA'

Il competente Ufficio Tecnico del Comune di Vicenza ha messo a disposizione la seguente documentazione (cfr. Allegato 6):

- RICHIESTA PER CONSEGUIRE IL CERTIFICATO DI ABITABILITA' PARZIALE **N. dato non conosciuto** (P.G.N. n. 21741/97 – U.T.N. 29215) presentata in data 28.11.2001 (acquisita in data 29.11.2001 al protocollo n. 32971) - **pratica edilizia pertinente al fabbricato**, **ma non dell'immobile in oggetto della presente relazione di stima.**
- RICHIESTA CERTIFICATO DI AGIBILITA' EDIFICI PRODUTTIVI **N. 10289** in data 09.10.2002 (N.P.G. n. 21655/02 – N.UT. 10289) **– pratica edilizia pertinente al fabbricato** (per completezza si riporta di seguito quanto indicato nella documentazione: *"[…] Dati catastali: Fg. 47 m.n. 306 sub 268 - 269 […]"*), **ma non dell'immobile in oggetto della presente relazione di stima.**

Si precisa che nella documentazione amministrativa rinvenuta non risulta presente il relativo certificato di Abitabilità e/o Agibilità, pertanto **risulta da acquisire il relativo certificato di agibilità**.

3.5 ABUSI

Lo scrivente evidenzia che a seguito dei sopralluoghi effettuati e relativo rilievo sommario, sono state riscontrate delle difformità (rispetto alla C.E n. dato non conosciuto – P.G.N. n. 14640/01 – U.T. N. 29215). In ogni caso è necessario l'acquisizione di nuovi titoli abitativi per il completamento dei lavori.

3.6 SANABILITA' E COSTI

Premesso quanto indicato ai precedenti punti, risultano oneri di regolarizzazione amministrativa – nonché l'acquisizione di nuovi titoli abitativi per completamento opere.

Sanabilità e costi: indicazione orientativa di massima non probatoria. Per un totale di circa € 2.000,00.

Costi regolarizzazione edilizia =**€ 2.000,00**

Firmato Da: BERNARDI SIMONE Emesso Da: ARUBAPEC S.P.A. NG CA 3 Serial#: 105a78391b42fbfd331cd87df284be65

Si riporta di seguito, inoltre, il prospetto (cfr. Allegato 9) degli oneri relativi al cambio di destinazione d'uso che prevede il pagamento di oneri di urbanizzazione e la monetizzazione della superficie a parcheggio supplementare:

PROSPETO COSTI CAMBIO D'USO	(costi indicativi di massima/presumibili non probatori)		
	Valore unitario [€/mq]	sup. commerciale (arr.to) [mq]	Importo [€]
oneri UP (urbanizzazione primaria)	€ 39,06	462,48	€ **18.064,27**
oneri US (urbanizzazione secondaria)	€ 11,11	462,48	€ **5.138,10**
oneri MP (monetizzazione parcheggi)	€ 500,00	46,25	€ **23.123,75**
TOTALE			€ **46.326,12**

Firmato Da: BERNARDI SIMONE Emesso Da: ARUBAPEC S.P.A. NG CA 3 Serial#: 105a78391b42fbfd331cd87df284be65

4 VALUTAZIONE IMMOBILE E VENDIBILITA'

4.1 METODO DI VALUTAZIONE

Utilizzo della valutazione

L'utilizzo della valutazione è un postulato estimativo fondamentale che stabilisce che il valore di stima dipende, o se si vuole è in funzione, dello scopo per il quale è richiesta la valutazione, avendo ogni valutazione un proprio movente o ragione pratica che la promuove, in relazione al complesso dei rapporti che intercorrono tra i soggetti, i fatti e il bene, il servizio o il diritto oggetto di valutazione.

Il presente rapporto di valutazione è finalizzato alla determinazione del "***più probabile valore in libero mercato"*** e del "***più probabile valore di mercato in condizioni vendita forzata***" nell'ambito delle procedure esecutive.

Per determinare il più probabile valore di mercato in condizioni di vendita forzata, come valore derivato dal più probabile valore in regime di libero mercato, si prendono in esame i differenziali esistenti, al momento della stima, fra l'ipotetica vendita dell'immobile in esame in libero mercato, rispetto alla vendita forzosa implicita alla procedura esecutiva.

Basi del valore

Il più probabile **valore di mercato** secondo gli standard internazionali (IVS 2007 – IVS 1, nota 3.1) ed il Codice di Tecnoborsa (IV edizione, capitolo 4, 2.2) viene definito come segue:

"Il valore di mercato è l'ammontare stimato per il quale un determinato immobile può essere compravenduto alla data della valutazione tra un acquirente e un venditore, essendo entrambi i soggetti non condizionati, indipendenti e con interessi opposti, dopo un'adeguata attività di marketing durante la quale entrambe le parti hanno agito con eguale capacità, con prudenza e senza alcuna costrizione."

Secondo le Linee guida ABI per le valutazioni degli immobili in garanzia delle esposizioni creditizie – (edizione 05/2011 – R.1.2) il valore di mercato viene così definito:

"L'importo stimato al quale l'immobile verrebbe venduto alla data della valutazione in un'operazione svolta tra un venditore e un acquirente consenzienti alle normali condizioni di mercato dopo un'adeguata promozione commerciale, nell'ambito della quale entrambe le parti hanno agito con cognizione di causa, con prudenza e senza alcuna costrizione."

Firmato Da: BERNARDI SIMONE Emesso Da: ARUBAPEC S.P.A. NG CA 3 Serial#: 105a78391b42fbfd331cd87df284be65

Il valore di **vendita forzata** secondo gli standard internazionali (IVS 2007 – IVS 2, nota 6.11) ed il Codice di Tecnoborsa (IV edizione, capitolo 4, 2.12) viene definito come segue:

"Il termine di vendita forzata è usato spesso in circostanze nelle quali un venditore è costretto a vendere e/o non è possibile lo svolgimento di un appropriato periodo di marketing. Il prezzo ottenibile in queste circostanze non soddisfa la definizione di valore di mercato. Il prezzo che potrebbe essere ottenuto in queste circostanze dipende dalla natura della pressione operata sul venditore o dalle ragioni per le quali non può essere intrapreso un marketing appropriato."

Secondo le Linee guida ABI per le valutazioni degli immobili in garanzia delle esposizioni creditizie – (edizione 05/2011 - Appendice A.1.5.1) il valore di vendita forzata viene così definito:

"Il valore di vendita forzata è l'importo che si può ragionevolmente ricavare dalla vendita di un bene, entro un intervallo troppo breve perché rispetti i tempi di commercializzazione richiesti dalla definizione del valore di mercato."

***

Applicazione dei procedimenti di valutazione

Il valore di mercato è stimato tramite l'applicazione di metodi e procedure di valutazione che riflettono la natura dell'immobile e le circostanze più probabili in cui tale immobile sarebbe compravenduto sul (libero) mercato. I metodi più comuni, utilizzati per stimare il valore di mercato, comprendono il metodo del confronto di mercato (market comparison approach), il metodo finanziario (income approach) e il metodo dei costi (cost approach).

Il procedimento applicato per la valutazione immobiliare è il market comparison approach (**MCA**) + Sistema di Stima, ossia il procedimento di stima del prezzo di mercato e del reddito degli immobili, attraverso il confronto tra l'immobile oggetto di stima e un insieme di immobili di confronto simili, compravenduti di recente e di prezzo noto. Il principio su cui si fonda il procedimento consiste nella considerazione per la quale: "il mercato fisserà il prezzo per un immobile allo stesso modo in cui ha già determinato il prezzo di immobili simili".

Sostanzialmente il MCA è una procedura sistematica di comparazione applicata alla stima degli immobili in base alle loro caratteristiche tecnico – economiche. Per applicare il MCA si devono compiere aggiustamenti sistematici sui prezzi di mercato rilevati in base alle caratteristiche degli immobili di confronto rispetto alle

Firmato Da: BERNARDI SIMONE Emesso Da: ARUBAPEC S.P.A. NG CA 3 Serial#: 105a78391b42fbfd331cd87df284be65

corrispondenti caratteristiche dell'immobile oggetto di stima. Gli aggiustamenti sono costituiti dai prezzi marginali delle caratteristiche quantitative immobiliari e sono il perno dell'analisi.

Il procedimento Sistema di Stima mira a determinare le caratteristiche immobiliari di tipo qualitative in quanto non desumibili e quantificabili direttamente dal mercato immobiliare.

La misura delle superfici degli immobili è svolta con un rilievo metrico secondo lo standard del "Codice delle valutazioni immobiliari", III Edizione di Tecnoborsa, la Norma UNI 10570 Agenzie Immobiliari e dal Manuale del Consiglio Nazionale dei Geometri.

Per l'analisi estimativa della superficie principale è stata considerata la superficie esterna lorda del fabbricato (SEL) intesa l'area di un edificio delimitato da elementi perimetrali verticali, misurata esternamente su ciascun piano fuori terra o entro terra alla quota convenzionale di m. 1,50 dal piano pavimento.

***

Le fonti di informazione consultate sono: Agenzia Entrate e Territorio, Ufficio Tecnico Comunale, agenzie locali, osservatori del mercato immobiliare (OMI), acquisizione comparabili.

Per una migliore ed esaustiva comprensione/dettagli si richiama cfr. Allegato 9.

4.2 VALORE DI MERCATO ATTRIBUITO

Comune di **Vicenza (VI)** (codice cat. L840) - C.F. - **foglio 47°**

1) **mappale n. 306 sub. 303** – *Via Vecchia Ferriera*[8]*, Piano 4, Categoria D/1, Rendita catastale € 3.499,00.*

***

il tutto oltre ai diritti sulle parti comuni ai sensi art. 1117 C.C., bcnc e quanto indicato nella provenienza.

4.2.1 **VALORE TOTALE** **€ 446.119,00**

Per una migliore ed esaustiva comprensione/dettagli si richiama cfr. Allegato 9, inoltre si richiama quanto indicato nella **PRECISAZIONE 01**.

[8] In sede di sopralluogo, si è potuto costatare che l'immobile in oggetto è sito nel Comune di Vicenza in Via Vecchia Ferriera al civico n. assente.

Firmato Da: BERNARDI SIMONE Emesso Da: ARUBAPEC S.P.A. NG CA 3 Serial#: 105a78391b42fbfd331cd87df284be65

4.3 CONFRONTO CON TRASFERIMENTI PREGRESSI

Per elaborare la stima con il metodo "Market Comparison Approach" sono stati presi in considerazione i seguenti immobili con i relativi annunci economici:

Comparabile A. fg 47 - mn. 358 sub 47, sub 48, sub 67, sub 54, sub 55, sub 62, bcnc: sub 1, sub 2, sub 3, sub 17, sub 18, sub 19, sub 20, sub 21, sub 39 – Atto di Compravendita 19.11.2015 rep. n. 56353 Notaio Vito Guglielmi;

Comparabile B. fg 47 - mn. 358 sub 67, sub 55, bcnc: sub 1, sub 2, sub 3, sub 17, sub 19, sub 20, sub 21, sub 74 – Atto di Compravendita 19.11.2015 rep. n. 56353 Notaio Vito Guglielmi;

Comparabile C. fg 47 - mn. 358 sub 57, sub 58, sub 65, sub 75, sub 76, bcnc: sub 1, sub 2, sub 3, sub 17, sub 19, sub 20, sub 21, sub 74 – Atto di Compravendita 05.04.2016 rep. n. 56716 Notaio Vito Guglielmi.

4.4 GIUDIZIO DI VENDIBILITA'

L'immobile ricade in una fascia di vendibilità scarsa/normale: localizzazione, stato conservativo, appetibilità dei beni, dimensioni.

4.5 FORME DI PUBBLICITA'

Si prevedono le seguenti forme di pubblicità per la vendita dell'immobile: siti (si richiama l'elenco dei siti internet gestiti da soggetti in possesso dei requisiti professionali di cui agli art. 3 e 4 del D.M. 31/10/2006 pubblicato nel sito www.giustizia.it) ed editoria specializzata nel settore delle vendite all'asta (Newspaper Aste).

4.6 OPPORTUNITA' DI DIVISIONE IN LOTTI

Per quel che concerne il frazionamento, è necessario premettere che esso per natura è ammesso solo se l'edificio/immobile considerato non cessa di servire l'uso a cui è destinato.

È da escludere la possibilità di dividere l'immobile in oggetto in lotti per la seguente motivazione: l'articolazione strutturale interna del posto auto non consente un frazionamento in quanto non consentirebbe di garantire l'attuale uso e una perdita di valore dell'immobile.

Per completezza, si richiama quanto indicato nella **PRECISAZIONE 01**.

Firmato Da: BERNARDI SIMONE Emesso Da: ARUBAPEC S.P.A. NG CA 3 Serial#: 105a78391b42fbfd331cd87df284be65

4.7 GIUDIZIO

Non divisibile.

4.8 SEPARAZIONE QUOTA

Non divisibile e non necessario.

4.9 DIVISIONE TOTALE

Non divisibile e non necessario.

4.10 VALORE QUOTA

Non divisibile e non necessario.

Firmato Da: BERNARDI SIMONE Emesso Da: ARUBAPEC S.P.A. NG CA 3 Serial#: 105a78391b42fbfd331cd87df284be65

5 PROSPETTO RIEPILOGATIVO

Prospetto di Valutazione BENI IMMOBILI

–	**Consistenza commerciale** complessiva unità principali (superficie ragguagliata):	mq.	462,48
–	**Valore di Mercato** (secondo il MCA e Sistema di Stima) dell'immobile nello stato di fatto e di diritto in cui si trova	€	446.119,00
–	**Data** della valutazione		20.09.2019
–	**Spese** di regolarizzazione delle difformità A.1.3 Sanabilità catastale ed edilizia/urbanistica	€	-4.000,00
	Riduzione del valore del 5% per lo stato dei luoghi	€	-22.305,95
	Spese per l'onere relativo al cambio di destinazione d'uso che prevede il pagamento di oneri di urbanizzazione e la monetizzazione della superficie a parcheggio supplementare	€	-46.326,12
–	**Valore di Mercato** dell'immobile nello stato di fatto e di diritto in cui si trova, nel caso in cui le spese di regolarizzazione delle difformità siano a carico della procedura:	€	373.486,93
–	**Riduzione del valore** per differenza tra oneri tributari su base catastale e reale, per assenza di garanzia per vizi e per rimborso forfetario di eventuali spese condominiali insolute nel biennio anteriore alla vendita e per l'immediatezza della vendita giudiziaria (calcolato in scaglioni: 15% fino a 1.000.000 euro, 10% tra 1.000.000 e 2.000.000 euro e 5% oltre i 2.000.000 euro):	€	-56.023,04
–	Oneri notarili e provvigioni mediatori carico dell'acquirente:	€	0.000,00
–	Spese di cancellazione delle trascrizioni ed iscrizioni a carico dell'acquirente:	€	0,00
–	**Valore di vendita giudiziaria (arr.to)** dell'immobile al netto delle decurtazioni nello stato di fatto e di diritto in cui si trova:	**€**	**320.000,00**

Firmato Da: BERNARDI SIMONE Emesso Da: ARUBAPEC S.P.A. NG CA 3 Serial#: 105a78391b42fbfd331cd87df284be65

6 FORMALITÀ IPOTECARIE (AGENZIA ENTRATE – TERRITORIO)

Dalle ispezioni ipotecarie, si precisa che per gli immobili intestati alla società [9], risultano accese formalità (trascrizioni – iscrizioni) "a favore e contro" come da ispezioni, il tutto come da elenco che segue (cfr. Allegato 7).

Si evidenzia, inoltre, quanto specificatamente attinente alla presente procedura/relazione [10]:

♦♦♦

Agenzia delle Entrate – Territorio di Vicenza

Formalità

1 **TRASCRIZIONE A FAVORE**

nota trascritta in data **01.08.2003** ai **nn. 19641/13285** presso l'Agenzia del Territorio di Vicenza – ATTO TRA VIVI – COMPRAVENDITA in data 29.07.2003 rep. 90765/13029 notaio Giovanni Rizzi.

Soggetto a favore Società fallita

Soggetto contro ***

Immobili Non pertinente

2 **ISCRIZIONE CONTRO**

nota iscritta in data **17.01.2005** ai **nn. 1392/314** presso l'Agenzia del Territorio di Vicenza – IPOTECA VOLONTARIA – CONCESSIONE A GARANZIA DI MUTUO FONDIARIO in data 22.12.2004 rep. 4864/979 a firma del notaio Daniela Cupini.

Soggetto a favore ***

Soggetto contro Società fallita

Immobili Non pertinente

Annotazioni Annotazione n. 2477 del 19.06.2007 (Cancellazione Totale)

3 **TRASCRIZIONE CONTRO**

nota trascritta in data **11.03.2005** ai **nn. 6328/4031** presso l'Agenzia del Territorio di Vicenza – ATTO TRA VIVI – COMPRAVENDITA in data 21.02.2005 rep. 5816/1115

[9] Ad oggi, denominata in forza di atto tra vivi - fusione di società per incorporazione - in data 25.05.2010 rep. 47749/16751 a firma del Notaio Gianfranco Di Marco, trascritto a Vicenza in data 15.06.2010 ai nn. 12893/8399 (dati rinvenuti su banca dati catastale).

[10] Immobili altro mappale .

Firmato Da: BERNARDI SIMONE Emesso Da: ARUBAPEC S.P.A. NG CA 3 Serial#: 105a78391b42fbfd331cd87df284be65

notaio Daniela Cupini.

Soggetto a favore ***

Soggetto contro Società fallita

Immobili Non pertinente

Annotazioni Annotazione n. 86 del 07.01.2006 (cancellazione condizione sospensiva)

4 **TRASCRIZIONE A FAVORE**

nota trascritta in data **09.02.2007** ai **nn. 3819/2286** presso l'Agenzia del Territorio di Vicenza – ATTO TRA VIVI – COMPRAVENDITA in data 23.01.2007 rep. 107593/32403 notaio Paolo Dianese.

Soggetto a favore Società fallita

Soggetto contro ***

Immobili Non pertinente

Annotazioni Annotazione n. 1720 del 04.05.2007 (cancellazione condizione sospensiva)

5 **TRASCRIZIONE A FAVORE**

nota trascritta in data **20.04.2007** ai **nn. 10978/6615** presso l'Agenzia del Territorio di Vicenza – ATTO TRA VIVI – COSTITUZIONE DI DIRITTI REALI A TITOLO GRATUITO in data 30.03.2007 rep. 108070 notaio Paolo Dianese.

Soggetto a favore Società fallita

Soggetto contro ***

Immobili Non pertinente

6 **ISCRIZIONE CONTRO**

nota iscritta in data **19.06.2007** ai **nn. 16443/4209** presso l'Agenzia del Territorio di Vicenza – IPOTECA VOLONTARIA – CONCESSIONE A GARANZIA DI MUTUO FONDIARIO in data 29.05.2007 rep. 108431/32999 a firma del notaio Paolo Dianese

Soggetto a favore ***

Soggetto contro Società fallita

Immobili Non pertinente

Annotazioni Annotazione n. 174 del 20.01.2010 (Restrizione dei beni)
Comunicazione n. 1677 del 04.06.2010 di estinzione totale dell'obbligazione avvenuta in data 14.05.2010
Cancellazione totale eseguita in data 14.06.2010 (Art. 13, comma 8-decies DL 7/2007 – Art. 40 bis D. Lgs 385/1993)

7 **ISCRIZIONE CONTRO**

nota iscritta in data **30.04.2008** ai **nn. 9594/2083** presso l'Agenzia del Territorio di Vicenza – IPOTECA VOLONTARIA

Firmato Da: BERNARDI SIMONE Emesso Da: ARUBAPEC S.P.A. NG CA 3 Serial#: 105a78391b42fbfd331cd87df284be65

– CONCESSIONE A GARANZIA DI MUTUO FONDIARIO in data 21.04.2008 rep. 110388/34342 a firma del notaio Paolo Dianese

Soggetto a favore ***

Soggetto contro Società fallita

Immobili Non pertinente

Annotazioni Annotazione n. 4169 del 23.12.2009 (Cancellazione totale)
Comunicazione n. 3838 del 18.12.2009 di estinzione totale dell'obbligazione avvenuta in data 27.11.2009
Cancellazione totale non eseguibile

8 **TRASCRIZIONE A FAVORE**

nota trascritta in data **28.11.2008** ai **nn. 26074/16473** presso l'Agenzia del Territorio di Vicenza – ATTO TRA VIVI – COSTITUZIONE DI DIRITTI REALI A TITOLO GRATUITO in data 20.11.2008 rep. 111592/35088 notaio Paolo Dianese.

Soggetto a favore Società fallita

Soggetto contro ***

Immobili Non pertinente

9 **TRASCRIZIONE CONTRO**

nota trascritta in data **31.07.2009** ai **nn. 16801/10418** presso l'Agenzia del Territorio di Vicenza – ATTO TRA VIVI – CONTRATTO PRELIMINARE DI VENDITA in data 23.07.2009 rep. 45759/15238 notaio Gianfranco Di Marco.

Soggetto a favore ***

Soggetto contro Società fallita

Immobili Non pertinente

10 **TRASCRIZIONE CONTRO**

nota trascritta in data **14.08.2009** ai **nn. 18227/11304** presso l'Agenzia del Territorio di Vicenza – ATTO TRA VIVI – CONTRATTO PRELIMINARE DI VENDITA in data 06.08.2009 rep. 45859/15316 notaio Gianfranco Di Marco.

Soggetto a favore ***

Soggetto contro Società fallita

Immobili Non pertinente

11 **TRASCRIZIONE CONTRO**

nota trascritta in data **03.12.2009** ai **nn. 25062/15449** presso l'Agenzia del Territorio di Vicenza – ATTO TRA VIVI – COMPRAVENDITA in data 26.11.2009 rep. 72858/23903 notaio Paolo Talice.

Soggetto a favore ***

Firmato Da: BERNARDI SIMONE Emesso Da: ARUBAPEC S.P.A. NG CA 3 Serial#: 105a78391b42fbfd331cd87df284be65

Soggetto contro Società fallita

Immobili Non pertinente

12 **TRASCRIZIONE CONTRO**

nota trascritta in data **03.12.2009** ai **nn. 25063/15450** presso l'Agenzia del Territorio di Vicenza – ATTO TRA VIVI – COMPRAVENDITA in data 26.11.2009 rep. 72858/23903 notaio Paolo Talice.

Soggetto a favore ***

Soggetto contro Società fallita

Immobili Non pertinente

13 **TRASCRIZIONE A FAVORE**

nota trascritta in data **15.06.2010** ai **nn. 12893/8399** presso l'Agenzia del Territorio di Vicenza – ATTO TRA VIVI – FUSIONE DI SOCIETA' PER INCORPORAZIONE in data 25.05.2010 rep. 47749/16751 notaio Gianfranco Di Marco.

Soggetto a favore Società fallita

Soggetto contro con sede a - C.F.:

Immobili C.F.: Comune di Vicenza Fg. 47 m.n. 306 sub 22, sub 23, sub 84, da sub 100 a sub 115, sub 284[11], sub 151, sub 152, sub 154, da sub 171 a sub 174, sub 292, sub 303[12], C.F: Comune di Vicenza Fg. 47 m.n. 307 sub 2, sub 29, sub 30, da sub 34 a sub 36, sub 40, da sub 45 a sub 50, da sub 53 a sub 60, da sub 65 a sub 71, sub 94, sub 95, da sub 101 a sub 103, da sub 120 a sub 126, C.F: Comune di Vicenza Fg. 47 m.n. 308

14 **TRASCRIZIONE CONTRO**

nota trascritta in data **01.07.2010** ai **nn. 14275/9294** presso l'Agenzia del Territorio di Vicenza – ATTO TRA VIVI – COMPRAVENDITA in data 03.06.2010 rep. 47820/16813 notaio Gianfranco Di Marco

Soggetto a favore con sede a – C.F.:

Soggetto contro Società fallita

Immobili C.F.: Comune di Vicenza Fg. 47 m.n. 307 sub 40, sub 95, sub 1, sub 6, da sub 10 a sub 12, sub 15, sub 18, sub 22, sub 128

[11] Beni in oggetto di pignoramento trascritto in data 21.09.2016 ai n.ri 17236/12266 (C.F.: Comune di Vicenza Fg. 47 m.n. 306 sub 284, da sub 100 a sub 115).

[12] Beni in oggetto di pignoramento trascritto in data 13.04.2017 ai n.ri 7470/5296 (C.F.: Comune di Vicenza Fg. 47 m.n. 306 sub 292, sub 303, bcnc: sub 14, sub 16, sub 17, sub 18, sub 311).

Firmato Da: BERNARDI SIMONE Emesso Da: ARUBAPEC S.P.A. NG CA 3 Serial#: 105a78391b42fbfd331cd87df284be65

15 **TRASCRIZIONE A FAVORE**

nota trascritta in data **26.01.2011** ai **nn. 1681/1080** presso l'Agenzia del Territorio di Vicenza – ATTO TRA VIVI – COMPRAVENDITA in data 30.12.2010 rep. 49361/18022 notaio Gianfranco Di Marco.

Soggetto a favore Società fallita

Soggetto contro con sede a – C.F.:

Immobili C.F.: Comune di Vicenza Fg. 47 m.n. 306 sub 319, sub 72, sub 73, sub 11, sub 17, sub 18, sub 311[13]

16 **TRASCRIZIONE CONTRO**

nota trascritta in data **23.11.2011** ai **nn. 22671/14950** presso l'Agenzia del Territorio di Vicenza – ATTO TRA VIVI – CONTRATTO PRELIMINARE DI VENDITA in data 16.11.2011 rep. 1713/1378 notaio Claudia Crocenzi.

Soggetto a favore con sede a – C.F.:

Soggetto contro Società fallita

Immobili C.F.: Comune di Vicenza Fg. 47 m.n. 307 da sub 45 a sub 50, sub 1, sub 128

17 **ISCRIZIONE CONTRO**

nota iscritta in data **24.01.2012** ai **nn. 1593/178** presso l'Agenzia del Territorio di Vicenza – IPOTECA VOLONTARIA – CONCESSIONE A GARANZIA DI MUTUO FONDIARIO in data 11.01.2012 rep. 117287/38586 a firma del notaio Paolo Dianese

Soggetto a favore con sede a – C.F.:

Soggetto contro Società fallita

Immobili C.F.: Comune di Vicenza Fg. 47 m.n. 307 da sub 58 a sub 60, da sub 67 a sub 71, sub 151

Annotazioni Annotazione n. 1243 del 13.06.2012 (erogazione a saldo)
Annotazione n. 922 del 04.03.2013 (atto di ristrutturazione del debito)

18 **ISCRIZIONE CONTRO**

nota iscritta in data **27.09.2012** ai **nn. 17022/2453** presso l'Agenzia del Territorio di Vicenza – IPOTECA GIUDIZIALE – DECRETO INGIUNTIVO in data 26.07.2012 rep. 6726/2012 a firma del Tribunale di Padova

Soggetto a favore con sede a – C.F.:

[13] Beni già aggiudicati con Decreto di Trasferimento in data 04.06.2018 n. 1384 trascritto in data 11.07.2018 ai n.ri 15045/10211 (C.F.: Comune di Vicenza Fg. 47 m.n. 306 sub 319, da sub 72, sub 73, bcnc – sub 11, sub 17, sub 18, sub 311, nonché l'area e le parti comuni del complesso).

Firmato Da: BERNARDI SIMONE Emesso Da: ARUBAPEC S.P.A. NG CA 3 Serial#: 105a78391b42fbfd331cd87df284be65

Soggetto contro Società fallita

Immobili C.F.: Comune di Vicenza Fg. 47 m.n. 306 sub 319, sub 72, sub 73, sub 11, sub 17, sub 18, sub 311[14]

19 **ISCRIZIONE CONTRO**

nota iscritta in data **06.11.2012** ai **nn. 19494/2789** presso l'Agenzia del Territorio di Vicenza – IPOTECA GIUDIZIALE – DECRETO INGIUNTIVO in data 11.07.2012 rep. 2071/2012 a firma del Tribunale di Vicenza

Soggetto a favore con sede a – C.F.:

Soggetto contro Società fallita

Immobili C.F.: Comune di Vicenza Fg. 47 m.n. 306 sub 319, sub 72, sub 73[15], 292, sub 303[16], sub 22, sub 23, sub 84, da sub 100 a sub 115, sub 284[17], sub 151, sub 152, sub 154, da sub 171 a sub 174

Annotazioni Annotazione n. 1647 del 30/05/2013 (cancellazione totale)

20 **ISCRIZIONE CONTRO**

nota iscritta in data **09.11.2012** ai **nn. 19829/2835** presso l'Agenzia del Territorio di Vicenza – IPOTECA GIUDIZIALE – DECRETO INGIUNTIVO in data 21.09.2012 rep. 2645/2012 a firma del Tribunale

Soggetto a favore con sede a – C.F.:

Soggetto contro Società fallita

Immobili C.F.: Comune di Vicenza Fg. 47 m.n. 306, sub 292, sub 303[18], sub 22, sub 23, sub 72, sub 73, sub 319[19], sub 84, da

---

[14] Beni già aggiudicati con Decreto di Trasferimento in data 04.06.2018 n. 1384 trascritto in data 11.07.2018 ai n.ri 15045/10211 (C.F.: Comune di Vicenza Fg. 47 m.n. 306 sub 319, da sub 72, sub 73, bcnc – sub 11, sub 17, sub 18, sub 311, nonché l'area e le parti comuni del complesso).

[15] Beni già aggiudicati con Decreto di Trasferimento in data 04.06.2018 n. 1384 trascritto in data 11.07.2018 ai n.ri 15045/10211 (C.F.: Comune di Vicenza Fg. 47 m.n. 306 sub 319, da sub 72, sub 73, bcnc – sub 11, sub 17, sub 18, sub 311, nonché l'area e le parti comuni del complesso).

[16] Beni in oggetto di pignoramento trascritto in data 13.04.2017 ai n.ri 7470/5296 (C.F.: Comune di Vicenza Fg. 47 m.n. 306 sub 292, sub 303, bcnc: sub 14, sub 16, sub 17, sub 18, sub 311).

[17] Beni in oggetto di pignoramento trascritto in data 21.09.2016 ai n.ri 17236/12266 (C.F.: Comune di Vicenza Fg. 47 m.n. 306 sub 284, da sub 100 a sub 115).

[18] Beni in oggetto di pignoramento trascritto in data 13.04.2017 ai n.ri 7470/5296 (C.F.: Comune di Vicenza Fg. 47 m.n. 306 sub 292, sub 303, bcnc: sub 14, sub 16, sub 17, sub 18, sub 311).

[19] Beni già aggiudicati con Decreto di Trasferimento in data 04.06.2018 n. 1384 trascritto in data 11.07.2018 ai n.ri 15045/10211 (C.F.: Comune di Vicenza Fg. 47 m.n. 306 sub 319, da sub 72, sub 73, bcnc – sub 11, sub 17, sub 18, sub 311, nonché l'area e le parti comuni del complesso).

Firmato Da: BERNARDI SIMONE Emesso Da: ARUBAPEC S.P.A. NG CA 3 Serial#: 105a78391b42fbfd331cd87df284be65

sub 100 a sub 115, sub 284[20], sub 151, sub 152, sub 154, da sub 171 a sub 174

Annotazioni Annotazione n. 1646 del 30.05.2013 (Cancellazione totale)

21 **ISCRIZIONE CONTRO**

nota iscritta in data **06.02.2013** ai **nn. 2902/285** presso l'Agenzia del Territorio di Vicenza – IPOTECA VOLONTARIA – COSTITUZIONE DI IPOTECA VOLONTARIA in data 31.01.2013 rep. 118914/39519 a firma del notaio Paolo Dianese

Soggetto a favore con sede a – C.F.:

Soggetto contro Società fallita – oltre ad altro soggetto (terzo datore di ipoteca)

Immobili C.F.: Comune di Vicenza Fg. 47 m.n. 307 da sub 58 a sub 60, da sub 67 a sub 71, sub 151, C.F: Fg. 4 m.n. 532 sub 34, sub 15, 26

22 **TRASCRIZIONE CONTRO**

nota trascritta in data **30.05.2014** ai **nn. 8591/6541** presso l'Agenzia del Territorio di Vicenza – ATTO ESECUTIVO O CAUTELARE – VERBALE DI PIGNORAMENTO in data 11.04.2014 rep. 4198/2014 a firma dell'Ufficiale Giudiziario di Vicenza

Soggetto a favore con sede a – C.F.:

Soggetto contro Società fallita

Immobili C.F.: Comune di Vicenza Fg. 47 m.n. 306 sub 319, 72, 73[21]

23 **ISCRIZIONE CONTRO**

nota iscritta in data **14.07.2014** ai **nn. 11198/1625** presso l'Agenzia del Territorio di Vicenza – IPOTECA GIUDIZIALE – DECRETO INGIUNTIVO in data 17.01.2014 rep. 430/2014 a firma del Tribunale di Vicenza

Soggetto a favore con sede a – C.F.:

Soggetto contro Società fallita

Immobili C.F.: Comune di Vicenza Fg. 47 m.n. 306, sub 292, sub 303[22], sub 22, sub 23, sub 84, da sub 100 a sub 115, sub 284[23], sub 151, sub 152, sub 154, da sub 171 a sub 174

[20] Beni in oggetto di pignoramento trascritto in data 21.09.2016 ai n.ri 17236/12266 (C.F.: Comune di Vicenza Fg. 47 m.n. 306 sub 284, da sub 100 a sub 115).

[21] Beni già aggiudicati con Decreto di Trasferimento in data 04.06.2018 n. 1384 trascritto in data 11.07.2018 ai n.ri 15045/10211 (C.F.: Comune di Vicenza Fg. 47 m.n. 306 sub 319, da sub 72, sub 73, bcnc – sub 11, sub 17, sub 18, sub 311, nonché l'area e le parti comuni del complesso).

[22] Beni in oggetto di pignoramento trascritto in data 13.04.2017 ai n.ri 7470/5296 (C.F.: Comune di Vicenza Fg. 47 m.n. 306 sub 292, sub 303, bcnc: sub 14, sub 16, sub 17, sub 18, sub 311).

Firmato Da: BERNARDI SIMONE Emesso Da: ARUBAPEC S.P.A. NG CA 3 Serial#: 105a78391b42fbfd331cd87df284be65

24 **ISCRIZIONE CONTRO**

nota iscritta in data **01.08.2014** ai **nn. 12624/1815** presso l'Agenzia del Territorio di Vicenza – IPOTECA GIUDIZIALE – SENTENZA DI CONDANNA in data 17.07.2014 rep. 1500 a firma del Tribunale di Bologna

Soggetto a favore nato il a –C.F.:

Soggetto contro Società fallita

Immobili C.F.: Comune di Vicenza Fg. 47 m.n. 306 sub 319, sub 72[24]

25 **TRASCRIZIONE A FAVORE**

nota trascritta in data **01.10.2014** ai **nn. 15349/11563** presso l'Agenzia del Territorio di Vicenza – ATTO TRA VIVI – RETROCESSIONE in data 30.09.2014 rep. 121175/40881 notaio Paolo Dianese.

Soggetto a favore Società fallita

Soggetto contro con sede a – C.F.:

Immobili C.F.: Comune di Vicenza Fg. 47 m.n. 307 sub 146, sub 147, sub 149, sub 152, sub 153, sub 154, sub 1

26 **ISCRIZIONE CONTRO**

nota iscritta in data **02.03.2016** ai **nn. 3808/621** presso l'Agenzia del Territorio di Vicenza – IPOTECA CONC. AMMINISTATIVA/RISCOSSIONE – RUOLO E AVVISO DI ADDEBITO ESECUTIVO in data 25.02.2016 rep. 1001/12416 a firma del Equitalia Nord S.P.A.

Soggetto a favore con sede a – C.F.:

Soggetto contro Società fallita

Immobili C.F.: Comune di Vicenza Fg. 47 m.n. 306 sub 303[25]

27 **ISCRIZIONE CONTRO**

nota iscritta in data **27.04.2016** ai **nn. 7545/1238** presso l'Agenzia del Territorio di Vicenza – IPOTECA GIUDIZIALE – DECRETO INGIUNTIVO in data 08.04.2016 rep. 1784/2016 a firma del Tribunale di Vicenza

Soggetto a favore con sede a

---

[23] Beni in oggetto di pignoramento trascritto in data 21.09.2016 ai n.ri 17236/12266 (C.F.: Comune di Vicenza Fg. 47 m.n. 306 sub 284, da sub 100 a sub 115).

[24] Beni già aggiudicati con Decreto di Trasferimento in data 04.06.2018 n. 1384 trascritto in data 11.07.2018 ai n.ri 15045/10211 (C.F.: Comune di Vicenza Fg. 47 m.n. 306 sub 319, da sub 72, sub 73, bcnc – sub 11, sub 17, sub 18, sub 311, nonché l'area e le parti comuni del complesso).

[25] Beni in oggetto di pignoramento trascritto in data 13.04.2017 ai n.ri 7470/5296 (C.F.: Comune di Vicenza Fg. 47 m.n. 306 sub 292, sub 303, bcnc: sub 14, sub 16, sub 17, sub 18, sub 311).

Firmato Da: BERNARDI SIMONE Emesso Da: ARUBAPEC S.P.A. NG CA 3 Serial#: 105a78391b42fbfd331cd87df284be65

– C.F.:

Soggetto contro Società fallita

Immobili C.F.: Comune di Vicenza Fg. 47 m.n. 306 sub 22, sub 23, sub 84, da sub 100 a sub 115, sub 284[26], sub 151, sub 152, sub 154, da sub 171 a sub 174, sub 292, sub 303[27], C.F: Comune di Vicenza Fg. 47 m.n. 307 sub 2, sub 29, da sub 45 a sub 50, C.F: Comune di Vicenza Fg. 47 m.n. 308, C.F.: Comune di Vicenza Fg. 47 m.n. 307 da sub 57 a sub 60, da sub 65 a sub 71, sub 94, da sub 101 a sub 103, da sub 120 a sub 126, C.F.: Comune di Vicenza Fg. 47 m.n. 306 sub 72, sub 73, sub 319[28], C.F.: Comune di Vicenza Fg. 74 m.n. 307 sub 151, sub 146, sub 147, sub 149, sub 152, sub 153

28 **TRASCRIZIONE CONTRO**

nota trascritta in data **21.09.2016** ai **nn. 17236/12266** presso l'Agenzia del Territorio di Vicenza – ATTO ESECUTIVO O CAUTELARE – VERBALE DI PIGNORAMENTO in data 05.09.2016 rep. 6343/2016 a firma dell'Ufficiale Giudiziario

Soggetto a favore con sede a – Codice Fiscale

Soggetto contro Società fallita

Immobili C.F.: Comune di Vicenza Fg. 47 m.n. 306 da sub 100 a sub 115, sub 284[29], sub 72, sub 73, sub 319[30]

29 **TRASCRIZIONE CONTRO**

nota trascritta in data **13.04.2017** ai **nn. 7470/5296** presso l'Agenzia del Territorio di Vicenza – ATTO ESECUTIVO O CAUTELARE – VERBALE DI PIGNORAMENTO in data 24.03.2017 rep. 2216 a firma dell'Ufficiale Giudiziario c/o Tribunale

Soggetto a favore con sede a – Codice Fiscale

Soggetto contro Società fallita

Immobili C.F.: Comune di Vicenza Fg. 47 m.n. 306 sub 292, sub 303, sub 14, sub 16, sub 17, sub 18, sub 311[31]

---

[26] Beni in oggetto di pignoramento trascritto in data 21.09.2016 ai n.ri 17236/12266 (C.F.: Comune di Vicenza Fg. 47 m.n. 306 sub 284, da sub 100 a sub 115).

[27] Beni in oggetto di pignoramento trascritto in data 13.04.2017 ai n.ri 7470/5296 (C.F.: Comune di Vicenza Fg. 47 m.n. 306 sub 292, sub 303, bcnc: sub 14, sub 16, sub 17, sub 18, sub 311).

[28] Beni già aggiudicati con Decreto di Trasferimento in data 04.06.2018 n. 1384 trascritto in data 11.07.2018 ai n.ri 15045/10211 (C.F.: Comune di Vicenza Fg. 47 m.n. 306 sub 319, da sub 72, sub 73, bcnc – sub 11, sub 17, sub 18, sub 311, nonché l'area e le parti comuni del complesso).

[29] Beni in oggetto di pignoramento trascritto in data 21.09.2016 ai n.ri 17236/12266 (C.F.: Comune di Vicenza Fg. 47 m.n. 306 sub 284, da sub 100 a sub 115).

[30] Beni già aggiudicati con Decreto di Trasferimento in data 04.06.2018 n. 1384 trascritto in data 11.07.2018 ai n.ri 15045/10211 (C.F.: Comune di Vicenza Fg. 47 m.n. 306 sub 319, da sub 72, sub 73, bcnc – sub 11, sub 17, sub 18, sub 311, nonché l'area e le parti comuni del complesso).

Firmato Da: BERNARDI SIMONE Emesso Da: ARUBAPEC S.P.A. NG CA 3 Serial#: 105a78391b42fbfd331cd87df284be65

30 **TRASCRIZIONE CONTRO**

nota trascritta in data **11.07.2018** ai **nn. 15045/10211** presso l'Agenzia del Territorio di Vicenza – ATTO GIUDIZIARIO – DECRETO TRASFERIMENTO IMMOBILI in data 04.06.2018 rep. 1384 a firma del Tribunale di Vicenza

Soggetto a favore con sede a – Codice Fiscale

Soggetto contro Società fallita

Immobili C.F.: Comune di Vicenza Fg. 47 m.n. 306 sub 319, sub 72, sub 73[32]

[31] Beni in oggetto di pignoramento trascritto in data 13.04.2017 ai n.ri 7470/5296 (C.F.: Comune di Vicenza Fg. 47 m.n. 306 sub 292, sub 303, bcnc: sub 14, sub 16, sub 17, sub 18, sub 311).

[32] Beni già aggiudicati con Decreto di Trasferimento in data 04.06.2018 n. 1384 trascritto in data 11.07.2018 ai n.ri 15045/10211 (C.F.: Comune di Vicenza Fg. 47 m.n. 306 sub 319, da sub 72, sub 73, bcnc – sub 11, sub 17, sub 18, sub 311, nonché l'area e le parti comuni del complesso).

Firmato Da: BERNARDI SIMONE Emesso Da: ARUBAPEC S.P.A. NG CA 3 Serial#: 105a78391b42fbfd331cd87df284be65

7 CONCLUSIONI

L'esperto stimatore incaricato ritiene, con il presente RAPPORTO DI STIMA (Fall. n. 11/2018) che si compone di n. 38 facciate oltre ai relativi allegati, di aver assolto l'incarico ricevuto rispetto alla valutazione del bene e rimane a disposizione del Giudice Delegato e del Curatore Fallimentare per qualsiasi chiarimento per qualsiasi chiarimento e riepiloga quanto segue:

LOTTO 21

⇨ STATO:	**allo stato grezzo avanzato**
⇨ VENDIBILITÀ:	**normale**
⇨ BENE:	**laboratorio al piano quarto (si richiama quanto indicato nella PRECISAZIONE 01)**
⇨ VALUTAZIONE DI MERCATO	**€ 446.119,00**
⇨ VALUTAZIONE DI VENDITA GIUDIZIARIA	**€ 320.000,00**

L'esperto stimatore (immobili)

geom. Simone Bernardi

(Sottoscritto digitalmente ai sensi dell'art. 21 D.L.gs n 82/2005 e s.m.i.)

TRIBUNALE DI VICENZA

Deposito Telematico

In data odierna lo scrivente **Geom. Simone Bernardi** con studio a Rosà (VI) in via Campagnola n. 15/b, deposita il presente RAPPORTO DI STIMA che si compone di n. 38 facciate [compresa la presente] oltre agli allegati.

Firmato Da: BERNARDI SIMONE Emesso Da: ARUBAPEC S.P.A. NG CA 3 Serial#: 105a78391b42fbfd331cd87df284be65