Tavola D.05.01: Inquadramento satellitare dell'immobile sito in Località Predda Niedda, strada 43, Sassari (SS)



Tavola D.05.02: Inquadramento Catastale dell'immobile sito in Località Predda Niedda, strada 43, Sassari (SS)

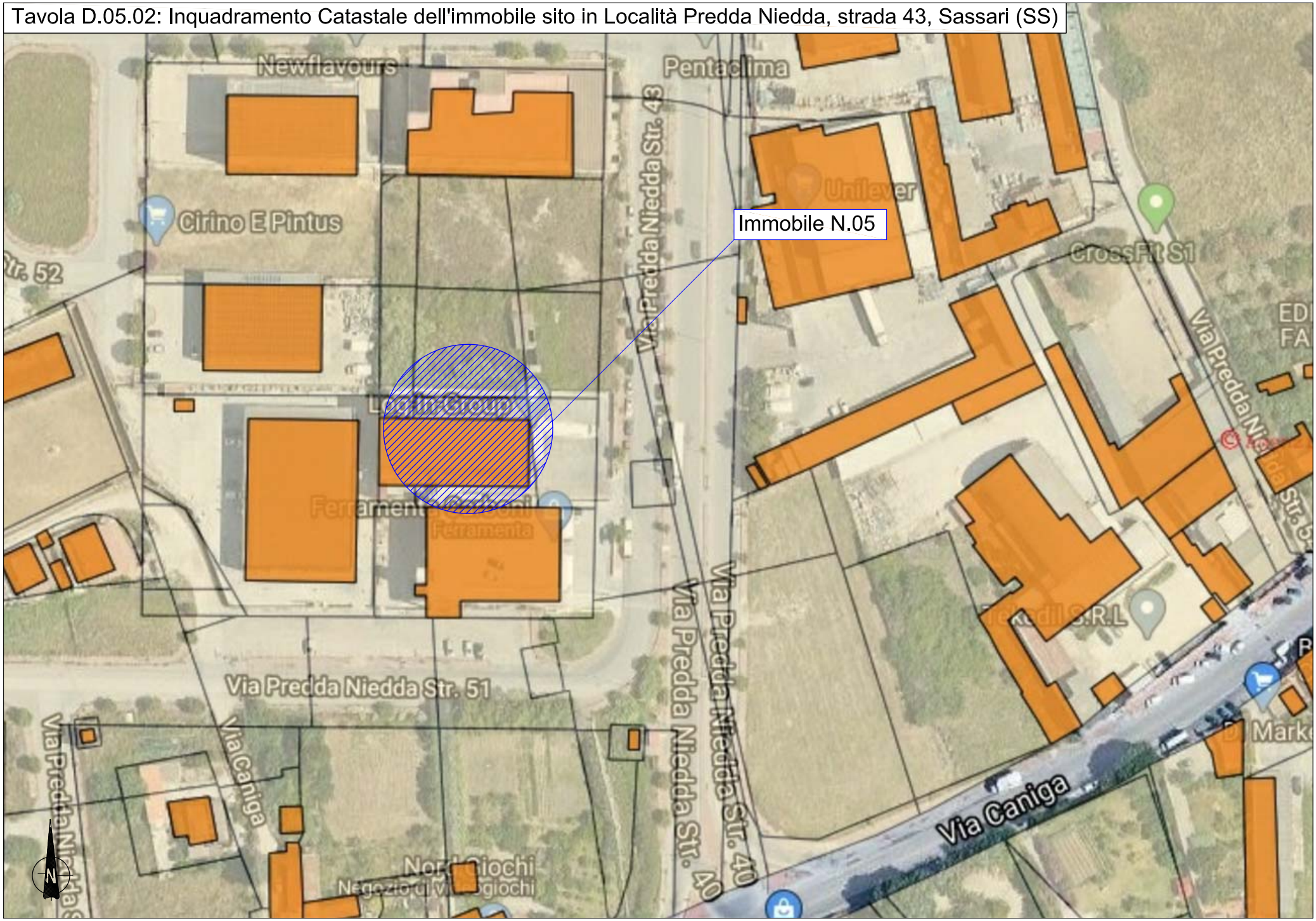

Tavola D.05.03: Inquadramento su C.T.R. dell'immobile sito in Località Predda Niedda, strada 43 , Sassari (SS)

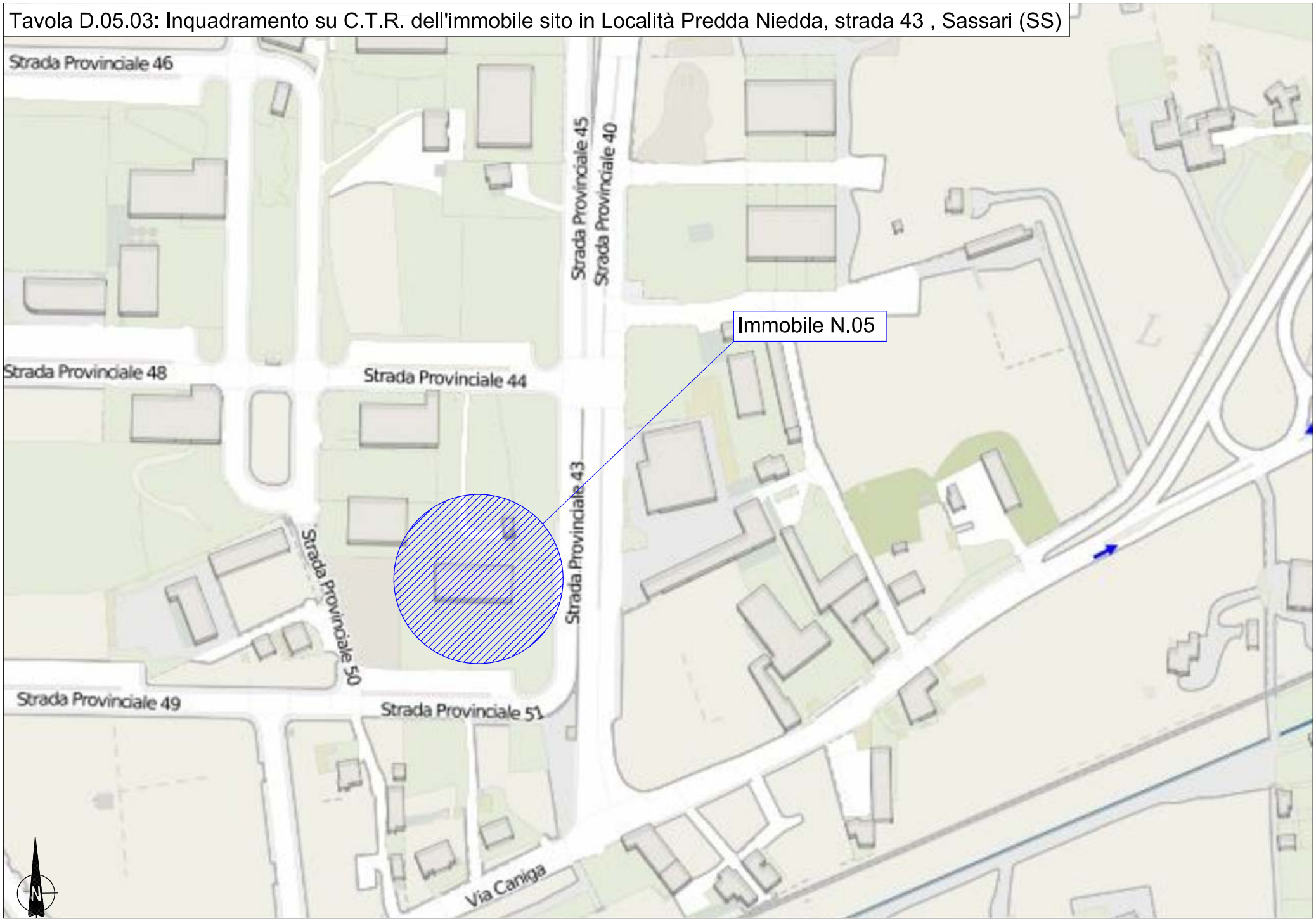

Tavola D.05.04: Inquadramento su P.U.C. dell'immobile sito in Località Predda Niedda, strada 43 , Sassari (SS)

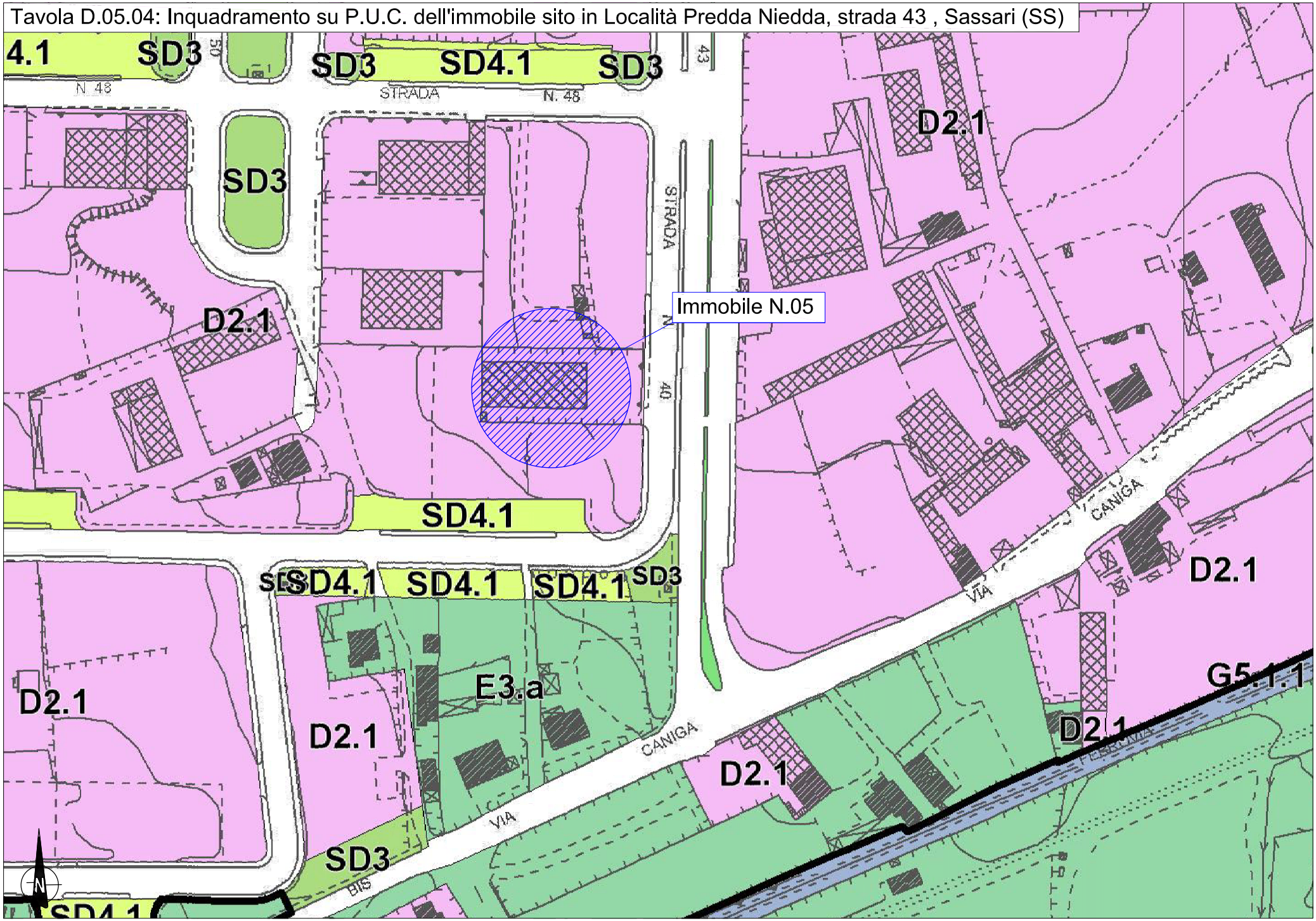

Tavola D.05.05: Planimetria Funzionale dell'immobile sito in Località Predda Niedda, strada 43, Sassari (SS) - scala 1:100

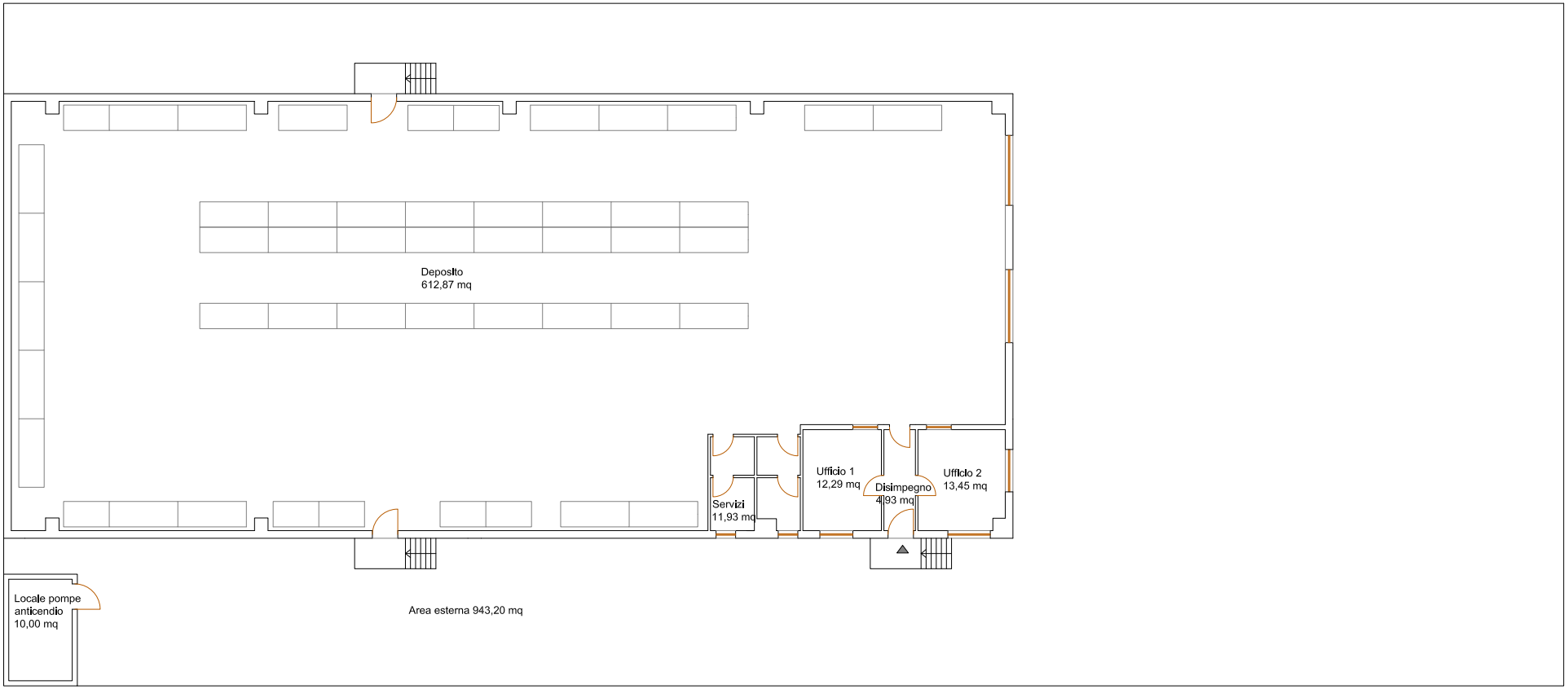

Tavola D.05.06: Planimetria Quotata dell'immobile sito in Località Predda Niedda, strada 43, Sassari (SS) - scala 1:100

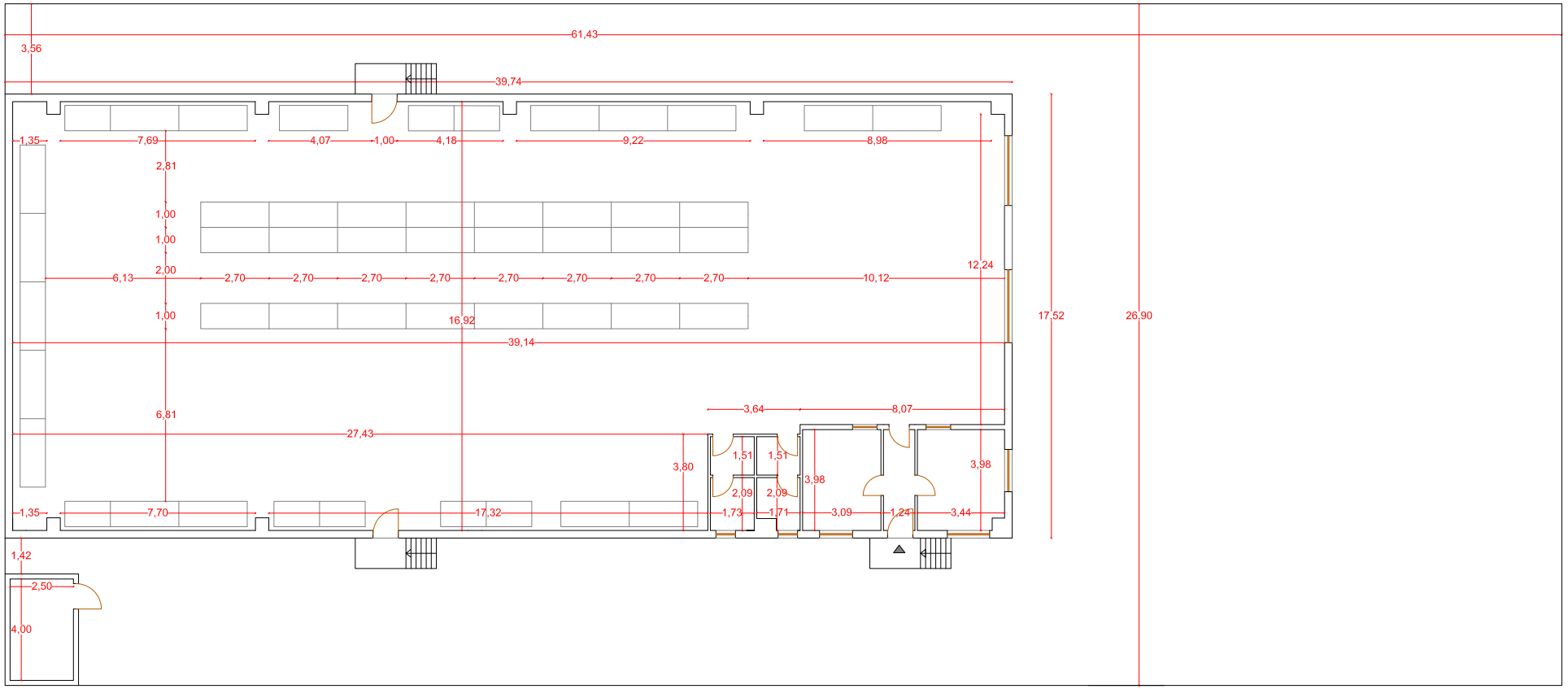

Tavola D.05.07: Planimetria Commerciale dell'immobile sito in Località Predda Niedda, strada 43, Sassari (SS) - scala 1:100

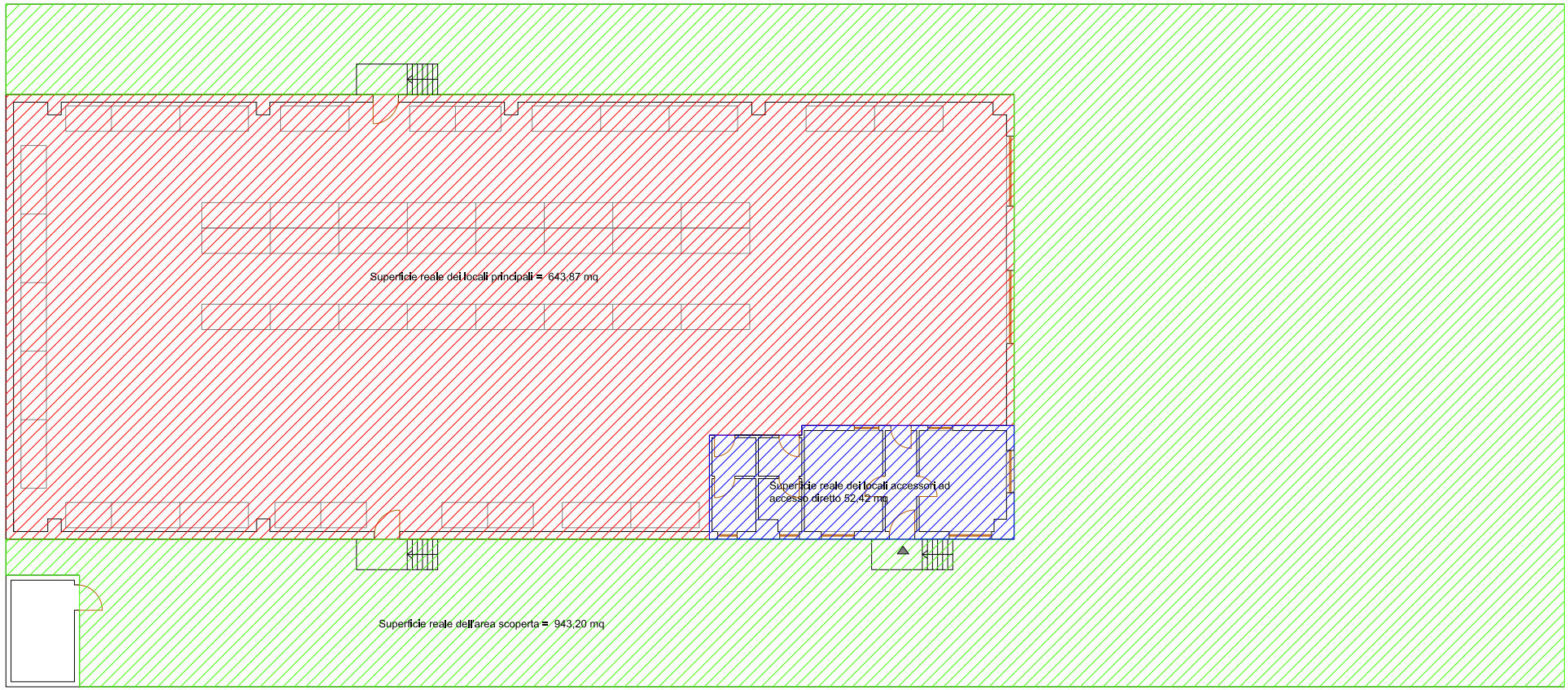

Superficie commerciale complessiva dei locali principali = 643,87 mq
100% della superficie reale

Superficie commerciale dell'area scoperta = 94,32 mq
10% della superficie reale

Superficie commerciale dei locali accessori ad accesso diretto = 26,21 mq
50% della superficie reale