Data presentazione:07/12/2000 - Data: 11/02/2022 - n. T250550 - Richiedente: FRRCLD65R50H501X

MODULARIO
F. rig. rend 497

MINISTERO DELLE FINANZE
DIPARTIMENTO DEL TERRITORIO

CATASTO EDILIZIO URBANO (RDL 13-4-1939, n. 652)

MOD. BN (CEU)

LIRE 500

Planimetria di u.i.u. in Comune di ROMA via FONTANILE NUOVO civ. 32

PIANO INTERRATO
POSTO AUTO 1

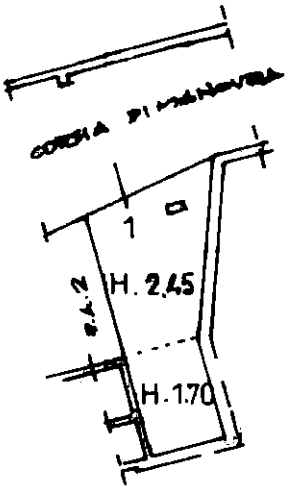

Prot. (Mod. 8) n° 762PP
Volture e/o U.I.U. n° 4
IMPORTO £ 5000

3

ORIENTAMENTO
N

SCALA DI 1: 200

Dichiarazione di N.C. ☐
Denuncia di variazione ☒

Compilata dal geom. PROSPERI ITALO
(titolo, cognome e nome)

Identificativi catastali
F. 178
n. 116 sub. 502

Iscritto all'albo de i geometri
della provincia di ROMA 384
data 3 NOV. 2000 Firma

RISERVATO ALL'UFFICIO

22036

Roma - Istituto Poligrafico e Zecca dello Stato - P.V.

Catasto dei Fabbricati - Situazione al 11/02/2022 - Comune di ROMA (H501) - < Foglio: 178 - Particella: 333 - Subalterno: 502 >
VIA DEL FONTANILE NUOVO n. 32 piano: S1 interno: 1 scala: A;
10 metri
Ultima planimetria in atti
Data presentazione:07/12/2000 - Data: 11/02/2022 - n. T250550 - Richiedente: FRRCLD65R50H501X
Totale schede: 1 - Formato di acquisizione: A4(210x297) - Formato stampa richiesto: A4(210x297)

Data presentazione:07/12/2000 - Data: 11/02/2022 - n. T250557 - Richiedente: FRRCLD65R50H501X

MODULARIO
F. rig. rend. 407

MINISTERO DELLE FINANZE
DIPARTIMENTO DEL TERRITORIO

CATASTO EDILIZIO URBANO (RDL 13-4-1939, n. 652)

MOD. BN (CEU)

LIRE 500

Planimetria di u.i.u. in Comune di ROMA via FONTANILE NUOVO civ. 38

PIANO INTERRATO
POSTO AUTO 2

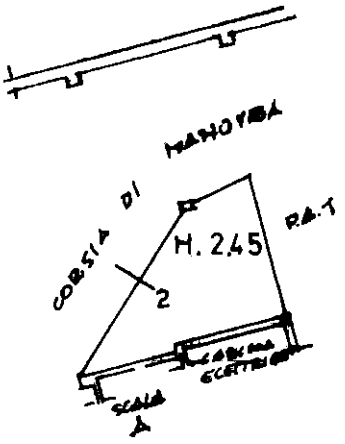

3

Prot. (Mod. 8) n° 76299 19 00
Volture e/o U.I.U. n° 1
IMPORTO £. 5000

ORIENTAMENTO
N

SCALA DI I: 200

Dichiarazione di N.C. ☐
Denuncia di variazione ☒
Ultima planimetria in atti
Data presentazione: 07/12/2000 - Data: 11/02/2022 - n. T250557 - Richiedente: FRRCLD65R50H501X
Totale schede: 1 - Formato di acquisizione: A4(210x297) - Formato stampa richiesto: A4(210x297)

Compilata dal geom. PROSPERI Italo
(Titolo, cognome e nome)
Iscritto all'albo dei geometri
della provincia di ROMA n. 3
data 3 NOV. 2000 Firma

RISERVATO ALL'UFFICIO
28092

Catasto dei Fabbricati - Situazione al 11/02/2022 - Comune di ROMA (H501) - < Foglio: 178 - Particella: 333 - Subalterno: 503 >
VIA DEL FONTANILE NUOVO n. 32 piano: S1 interno: 2 scala: A;
10 metri

Data presentazione:07/12/2000 - Data: 11/02/2022 - n. T250558 - Richiedente: FRRCLD65R50H501X

MODULARIO
F. rig. rend. 407

MINISTERO DELLE FINANZE
DIPARTIMENTO DEL TERRITORIO
CATASTO EDILIZIO URBANO (RDL 13-4-1939, n. 652)

MOD. BN (CEU)

LIRE 500

Planimetria di u.i.u. in Comune di ROMA via FONTANILE NUOVO civ 38

PIANO INTERRATO
POSTO AUTO 3

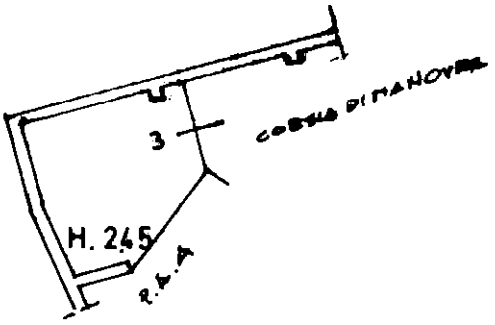

3

Prot. (Mod. 8) n° 76299 19/00
Volture e/o U.I.U. n° 1
IMPORTO £. 5000

ORIENTAMENTO
N

SCALA DI I: 200

Dichiarazione di N.C. ☐
Denuncia di variazione ☒
Identificativi catastali
n. 116 sub. 504

Compilata dal geom. PROSPERI ITALO
(Titolo, cognome e nome)
Iscritto all'albo de
della provincia di ROMA n. 384
data 3 NOV. 2000 Firma

RISERVATO ALL'UFFICIO

28100

Roma - Istituto Poligrafico e Zecca dello Stato - P.V.

Catasto dei Fabbricati - Situazione al 11/02/2022 - Comune di ROMA (H501) - < Foglio: 178 - Particella: 333 - Subalterno: 504 >
VIA DEL FONTANILE NUOVO n. 32 piano: S1 interno: 3 scala: A;
10 metri

Ultima planimetria in atti
Data presentazione:07/12/2000 - Data: 11/02/2022 - n. T250558 - Richiedente: FRRCLD65R50H501X
Totale schede: 1 - Formato di acquisizione: A4(210x297) - Formato stampa richiesto: A4(210x297)

Data presentazione:07/12/2000 - Data: 11/02/2022 - n. T250559 - Richiedente: FRRCLD65R50H501X

MODULARIO
F. rig. rend. 497

MINISTERO DELLE FINANZE
DIPARTIMENTO DEL TERRITORIO
CATASTO EDILIZIO URBANO (RDL 13-4-1939, n. 652)

MOD. BN (CEU)

LIRE 500

Planimetria di u.i.u. in Comune di ROMA via FONTANILE NUOVO civ. 38

PIANO INTERRATO
POSTO AUTO 4

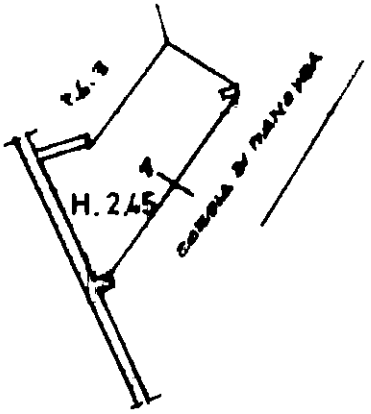

3

Prot. (Mod. 8) n° 762 PP 19 ec
Volture e/o U.I.U. n° 4
IMPORTO £. 5000

ORIENTAMENTO
N

SCALA DI 1: 200

Dichiarazione di N.C. ☐
Denuncia di variazione ☒

Compilata dal Geom. PROSPERI ITALO
(Titolo, cognome e nome)

Identificativi catastali
n. 116 sub 505

Iscritto all'albo de i Geometri
della provincia di ROMA n. 324
data 3 Nov. 2000 Firma G. Prosperi

RISERVATO ALL'UFFICIO

28118

Roma - Istituto Poligrafico e Zecca dello Stato - P.V.

Ultima planimetria in atti
Data presentazione:07/12/2000 - Data: 11/02/2022 - n. T250559 - Richiedente: FRRCLD65R50H501X
Totale schede: 1 - Formato di acquisizione: A4(210x297) - Formato stampa richiesto: A4(210x297)
Catasto dei Fabbricati - Situazione al 11/02/2022 - Comune di ROMA (H501) - < Foglio: 178 - Particella: 333 - Subalterno: 505 >
VIA DEL FONTANILE NUOVO n. 32 piano: S1 interno: 4 scala: A;
10 metri

Data presentazione:07/12/2000 - Data: 11/02/2022 - n. T250560 - Richiedente: FRRCLD65R50H501X

MODULARIO
F. rig. rend. 407

MINISTERO DELLE FINANZE
DIPARTIMENTO DEL TERRITORIO
CATASTO EDILIZIO URBANO (RDL 13-4-1939, n. 652)

MOD. BN (CEU)

LIRE 500

Planimetria di u.i.u. in Comune di ROMA via FONTANILE NUOVO civ. 38

PIANO INTERRATO
POSTO AUTO 5

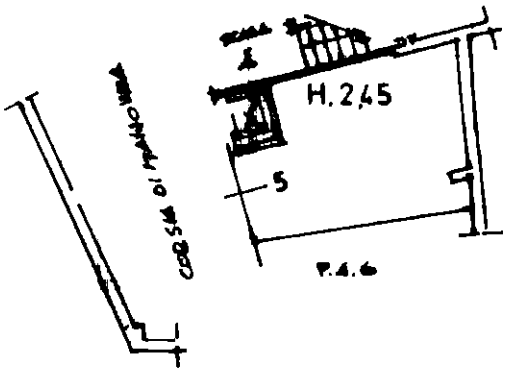

Prot. (Mod. 8) n° 762 PP/00
Volture e/o U.I.U. n° 1
IMPORTO £ free

3

ORIENTAMENTO
N

SCALA DI 1: 200

Dichiarazione di N.C. ☐
Denuncia di variazione ☒

Compilata dal geom. PROSPER ITALO
(Titolo, cognome e nome)

Iscritto all'albo dei geometri
della provincia di ROMA

data 3 NOV. 2000 Firma

RISERVATO ALL'UFFICIO

Identificativi catastali
F. 178
n. 116 sub. 506

Roma - Istituto Poligrafico e Zecca dello Stato - P.V.

Ultima planimetria in atti
Data presentazione:07/12/2000 - Data: 11/02/2022 - n. T250560 - Richiedente: FRRCLD65R50H501X
Totale schede: 1 - Formato di acquisizione: A4(210x297) - Formato stampa richiesto: A4(210x297)
Catasto dei Fabbricati - Situazione al 11/02/2022 - Comune di ROMA (H501) - < Foglio: 178 - Particella: 333 - Subalterno: 506 >
VIA DEL FONTANILE NUOVO n. 32 piano: S1 interno: 5 scala: A;
10 metri

Data presentazione:07/12/2000 - Data: 11/02/2022 - n. T250561 - Richiedente: FRRCLD65R50H501X

MODULARIO
F. rig. rend. 407

MINISTERO DELLE FINANZE
DIPARTIMENTO DEL TERRITORIO

CATASTO EDILIZIO URBANO (RDL 13-4-1939, n. 652)

MOD. BN (CEU)

LIRE 500

Planimetria di u.i.u. in Comune di ROMA via FONTANILE NUOVO civ. 38

PIANO INTERRATO
POSTO AUTO 6

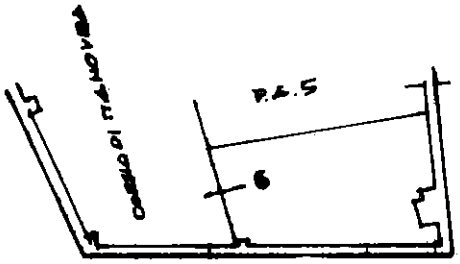

Prot. (Mod. 8) n° 762 PP 4/00
Volture e/o U.I.U. n° 1
IMPORTO £. 500

5

ORIENTAMENTO
N

SCALA DI 1: 200

Dichiarazione di N.C. ☐
Denuncia di variazione ☒

Compilata dal geom. PROSPERI ITALO
(Titolo, cognome e nome)

Iscritto all'albo dei geometri
della provincia di Roma
data 3 Nov. 2000 Firma

RISERVATO ALL'UFFICIO

28134

Identificativi catastali
F. 178
n. 116 sub. 507

Ultima planimetria in atti
Data presentazione:07/12/2000 - Data: 11/02/2022 - n. T250561 - Richiedente: FRRCLD65R50H501X
Totale schede: 1 - Formato di acquisizione: A4(210x297) - Formato stampa richiesto: A4(210x297)
Catasto dei Fabbricati - Situazione al 11/02/2022 - Comune di ROMA (H501) - < Foglio: 178 - Particella: 333 - Subalterno: 507 >
VIA DEL FONTANILE NUOVO n. 32 piano: S1 interno: 6 scala: A;
10 metri