STUDIO TECNICO
GEOM. LUCA VUERICH
33100 UDINE VIA TRICESIMO, 103/A
TEL. E FAX 0432.509738
CELL. 349.8601007

[Elaborato peritale, allegati per COVEG]

Documentazione catastale
Documentazione fotografica

[Esecuzione immobiliare n. 198/2025 Tribunale di Udine]

Coveg S.r.l. - www.ivgudine.it

E=-1200

N=-200

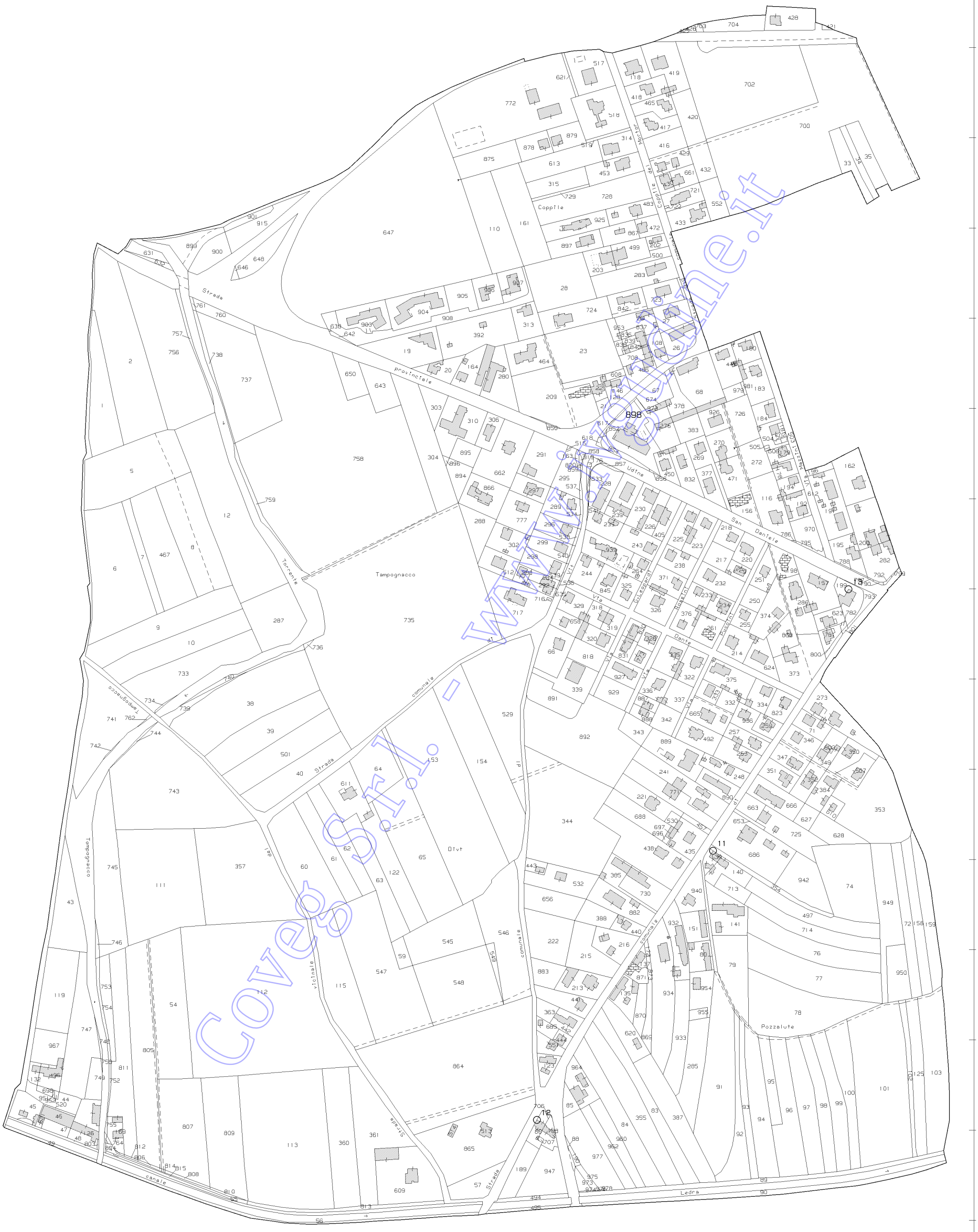

Covego S.r.l. - www.covegone.it

Direzione Provinciale di Udine Ufficio Provinciale - Territorio - Direttore GLORIA PRETE

Vis. tel.

1 Particella: 898

Comune: (UD) MARTIGNACCO
Foglio: 6

Scala originale: 1:2000
Dimensione cornice: 1552.000 x 1104.000 m.

25-Ott-2025 11:54:33
Protcollo pratica T56113/2025

Vis. tel.

Direzione Provinciale di Udine Ufficio Provinciale - Territorio - Direttore GLORIA PRETE

Comune: (UD) MARTIGNACCO
Foglio: 6

Scala originale: 1:2000
Dimensione cornice: 776.000 x 552.000 m.

25-ott-2025 11:55:40
Protocollo pratica T56285/2025



1 Particella: 898

E=-900

N=-1000

ELABORATO PLANIMETRICO

Compilato da:
Pazzi Andrea

Iscritto all'albo:
Geometri

Prov. Udine N. 02695

Agenzia delle Entrate
CATASTO FABBRICATI
Ufficio Provinciale di
Udine

Comune di Martignacco

Sezione: Foglio: 6 Particella: 898

Protocollo n. UD0174665 del 21/11/2023

Tipo Mappale n. del

Dimostrazione grafica dei subalterni

Scala 1 : 500

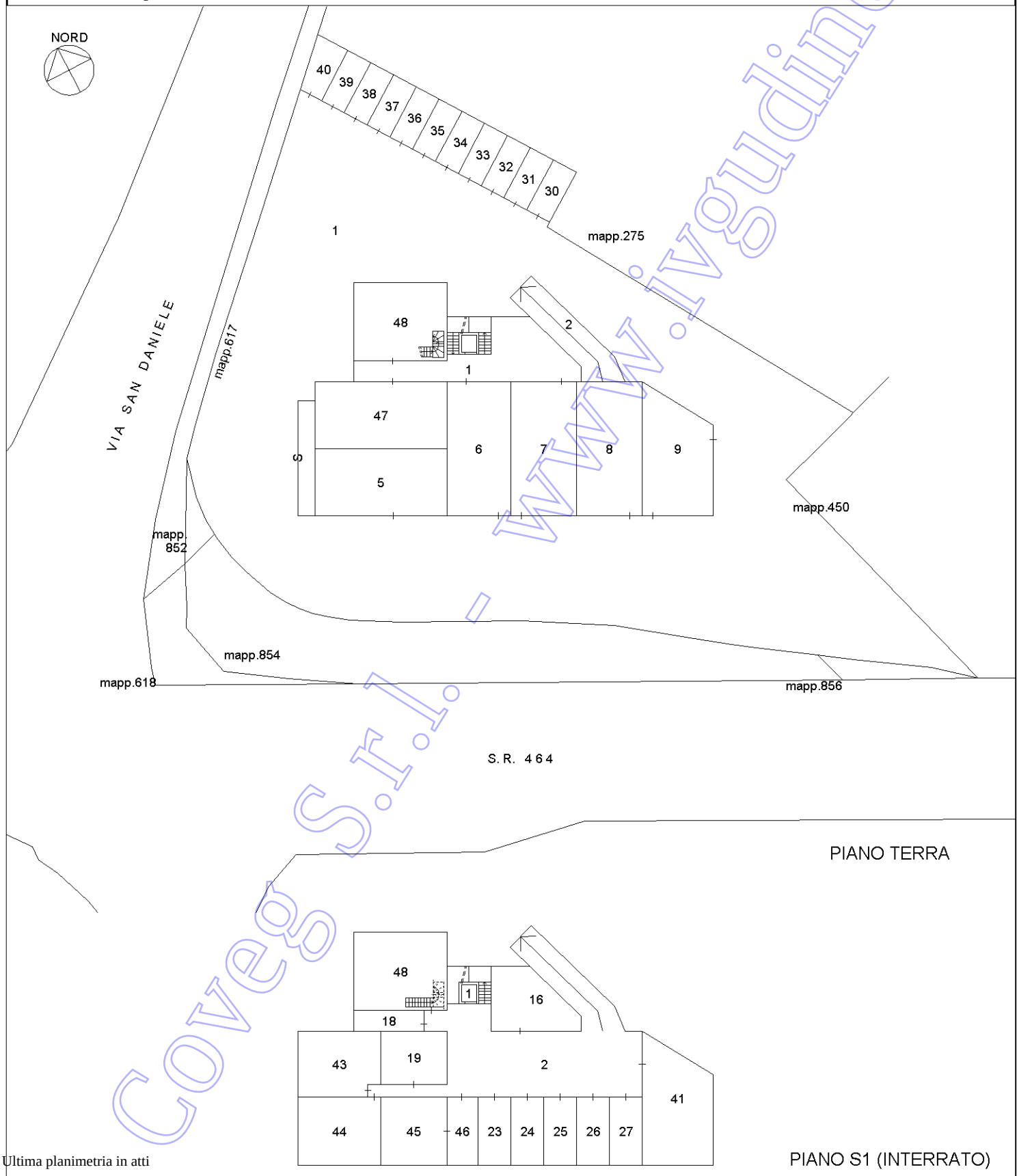

Coveg S.r.l. - www.ivgudine.it

Elaborato Planimetrico - Catasto dei Fabbricati - Situazione al 25/10/2025 - Comune di MARTIGNACCO(E982) - < Foglio 6 Particella 898 >

Ultima planimetria in atti

ELABORATO PLANIMETRICO

Compilato da:
Pazzi Andrea

Iscritto all'albo:
Geometri

Prov. Udine N. 02695

Agenzia delle Entrate
CATASTO FABBRICATI
Ufficio Provinciale di
Udine

Comune di Martignacco

Sezione: Foglio: 6 Particella: 898

Protocollo n. UD0174665 del 21/11/2023

Tipo Mappale n. del

Dimostrazione grafica dei subalterni

Scala 1 : 500

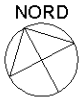

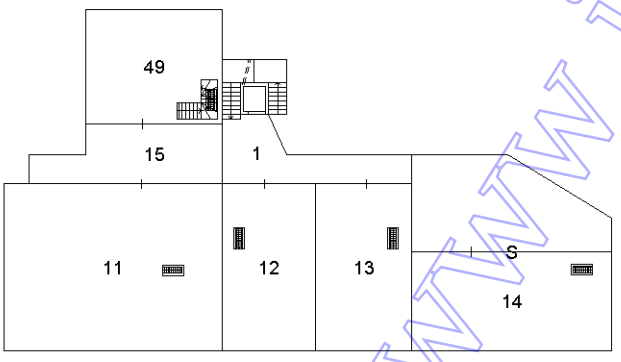

PIANO PRIMO

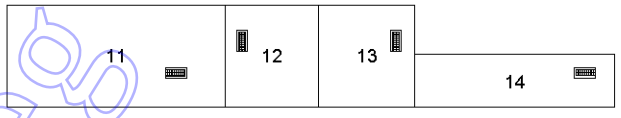

PIANO SECONDO (SOTTOTETTO)

Coveg S.r.l. - www.ivguidine.it

Elaborato Planimetrico - Catasto dei Fabbricati - Situazione al 25/10/2025 - Comune di MARTIGNACCO(E982) - < Foglio 6 Particella 898 >

Ultima planimetria in atti

Agenzia del Territorio
CATASTO FABBRICATI
Ufficio Provinciale di
Udine

Dichiarazione protocollo n. UD0260060del 13/06/2008

Planimetria di u.i.u.in Comune di Martignacco

Via San Daniele civ. SN

Identificativi Catastali:
Sezione:
Foglio: 6
Particella: 898
Subalterno: 6

Compilata da:
Grossi Michele

Iscritto all'albo:
Geometri

Prov. Udine N. 2966

Scheda n. 1 Scala 1:200

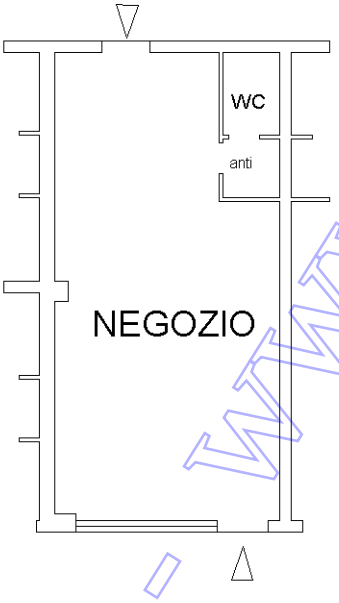

PIANO TERRA h.3,00

Coveg S.r.l. - www.ivgudine.it



10 mm

Catasto dei Fabbricati - Situazione al 25/10/2025 - Comune di MARTIGNACCO(E982) - < Foglio 6 - Particella 898 - Subalterno 6 >
VIA SAN DANIELE n. SN Piano T

Ultima planimetria in atti

Agenzia del Territorio
CATASTO FABBRICATI
Ufficio Provinciale di
Udine

Dichiarazione protocollo n. UD0413779del 08/10/2008

Planimetria di u.i.u. in Comune di Martignacco

Via San Daniele civ.

Identificativi Catastali:
Sezione:
Foglio: 6
Particella: 898
Subalterno: 41

Compilata da:
Grossi Michele

Iscritto all'albo:
Geometri

Prov. Udine N. 2966

Scheda n. 1 Scala 1:200

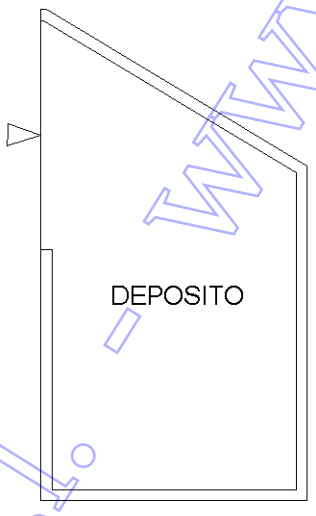

PIANO INTERRATO

H.2.50



Coveg S.r.l. - www.ivgudine.it

Catasto dei Fabbricati - Situazione al 25/10/2025 - Comune di MARTIGNACCO(E982) - < Foglio 6 - Particella 898 - Subalterno 41 >
VIA SAN DANIELE Piano S1

Ultima planimetria in atti





Coveg S.r.l. - www.ivguidine.it





Coveg S.r.l. - www.ivgudine.it







Covest S.r.l. - www.ivguidine.it





Coveg S.r.l. - www.ivguidine.it





Coveg S.r.l. - www.ivguidine.it