Scala originale: 1:2000
Dimensione cornice: 534.000 x 378.000 m.Protcollo pratica T261800/2025
18-Set-2025 16:22:6
Comune: (TV) MONTEBELLUNA
Foglio: 9

Ultima planimetria in atti
Data presentazione: 30/07/1991 - Data: 18/09/2025 - n. T262861 - Richiedente: Telematico
Totale schede: 4 - Formato di acquisizione: A3(297x420) - Formato stampa richiesto: A4(210x297) - Fattore di scala non utilizzabile

MODULARIO
F. rig. rend. 496

MINISTERO DELLE FINANZE
DIREZIONE GENERALE DEL CATASTO E DEI SS.TT.EE.
CATASTO EDILIZIO URBANO (RDL 13-4-1939, n. 652)

MOD. **AN** (CEU)
LIRE **400**

Planimetria di u.i.u. in Comune di MONTEBELLUNA via FELTRINA SUD civ.

ELABORATO PLANIMETRICO PER LA DIMOSTRAZIONE DELLA SUDDIVISIONE IN SUBALTERNI NUMERICI

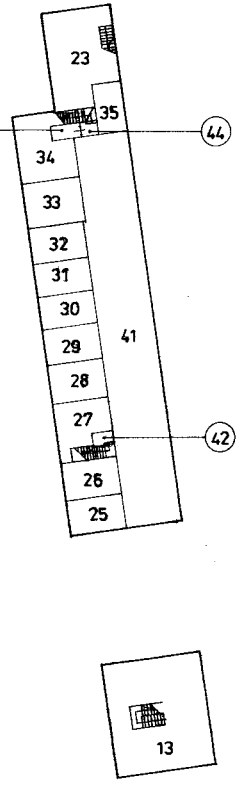

PIANO S1

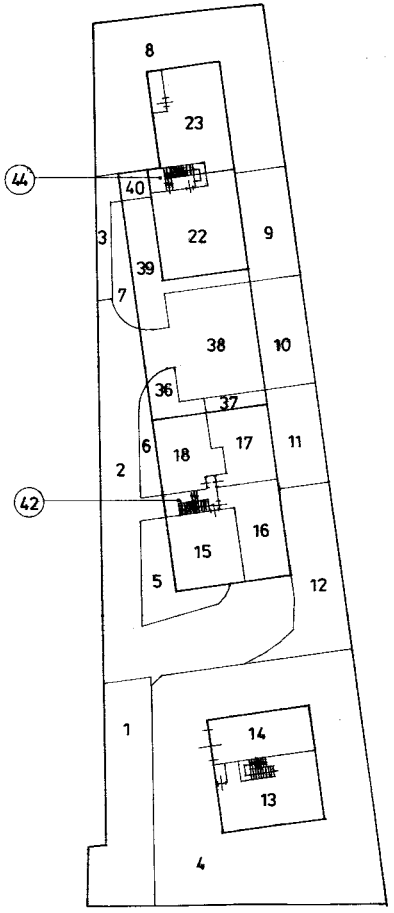

PIANO TERRA

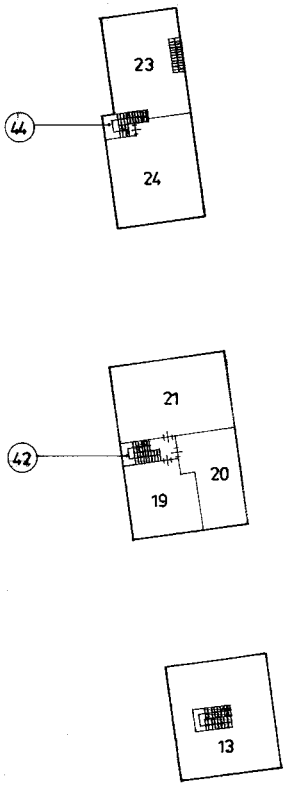

PIANO 1°

Comune di Montebelluna

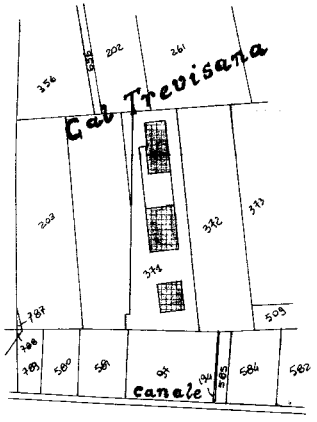

Scala 1:2000

ORIENTAMENTO

SCALA DI 1: 500

Dichiarazione di N.C. ☒ Denuncia di variazione ☐	Compilata dal GEOMETRA (Titolo, cognome e nome) CORAZZIN ENNIO	RISERVATO ALL'UFFICIO 30 LUG. 1991 10057
Identificativi catastali F. 9 n. 371 sub. 1	Iscritto all'albo dei GEOMETRI della provincia di TREVISO n. 2022 data 12/7/91 Firma	

Elaborato Planimetrico - Catasto dei Fabbricati - Situazione al 18/09/2025 - Comune di MONTEBELLUNA(F443) - < Sez. urbana B - Foglio 3 Particella 371 >

Data presentazione: 30/07/1991 - Data: 18/09/2025 - n. T262861 - Richiedente: Telematico

LEGENDA

sub 1 = AREA URBANA

sub 2= AREA URBANA
sub 3 = AREA URBANA
sub 4 = AREA SCOPERTA
sub 5 = AREA SCOPERTA
sub 6 = AREA SCOPERTA
sub 7 = AREA SCOPERTA
sub 8 = AREA SCOPERTA
sub 9 = AREA SCOPERTA
sub10 = AREA SCOPERTA
sub11 = AREA SCOPERTA
sub12 = AREA SCOPERTA
sub13 = ABITAZIONE (p.S1 T 1°)
sub14 = GARAGE (p. T)
sub15 = ABITAZIONE (p. T)
sub16 = ABITAZIONE (p. T)
sub17 = ABITAZIONE (p. T)
sub18 = ABITAZIONE (p. T)
sub19 = ABITAZIONE (p. 1°)
sub20 = ABITAZIONE (p. 1°)
sub21 = ABITAZIONE (p. 1°)
sub22 = ABITAZIONE (p. T)
sub23 = ABITAZIONE (p. S1 T 1°)
sub24 = ABITAZIONE (p. 1°)
sub25 = GARAGE (p. S1)
sub26 = GARAGE (p. S1)
sub27 = GARAGE (p. S1)
sub28 = GARAGE (p. S1)
sub29 = GARAGE (P. S1)
sub30 = GARAGE (p. S1)
sub31 = GARAGE (p. S1)
sub32 = GARAGE (p. S1)
sub33 = GARAGE (p. S1)
sub34 = GARAGE (p. S1)
sub35 = GARAGE (p. S1)
sub36 = LASTRICO SOLARE (p. T)
sub37 = LASTRICO SOLARE (p. T)
sub38 = LASTRICO SOLARE (p. T)
sub39 = LASTRICO SOLARE (p. T)
sub40 = LASTRICO SOLARE (p. T)
sub41 = BENE COMUNE NON CENSIBILE AI SUB 25 26 27 28 29 30 31 32 33 34 35
(rampa di accesso garages p. S1)
sub42 = BENE COMUNE NON CENSIBILE AI SUB 15 16 17 18 19 20 21(vano scale
e locale contatori)
sub43 = BENE COMUNE NON CENSIBILE AI SUB 22 23 24(locale contatori)
sub44 = BENE COMUNE NON CENSIBILE AI SUB 22 24 (vano scale)

Elaborato Planimetrico - Catasto dei Fabbricati - Situazione al 18/09/2025 - Comune di MONTEBELLUNA(F443) - < Sez. urbana B - Foglio 3 Particella 371 >

Roma Istituto Poligrafico e Zecca dello Stato - P.V.

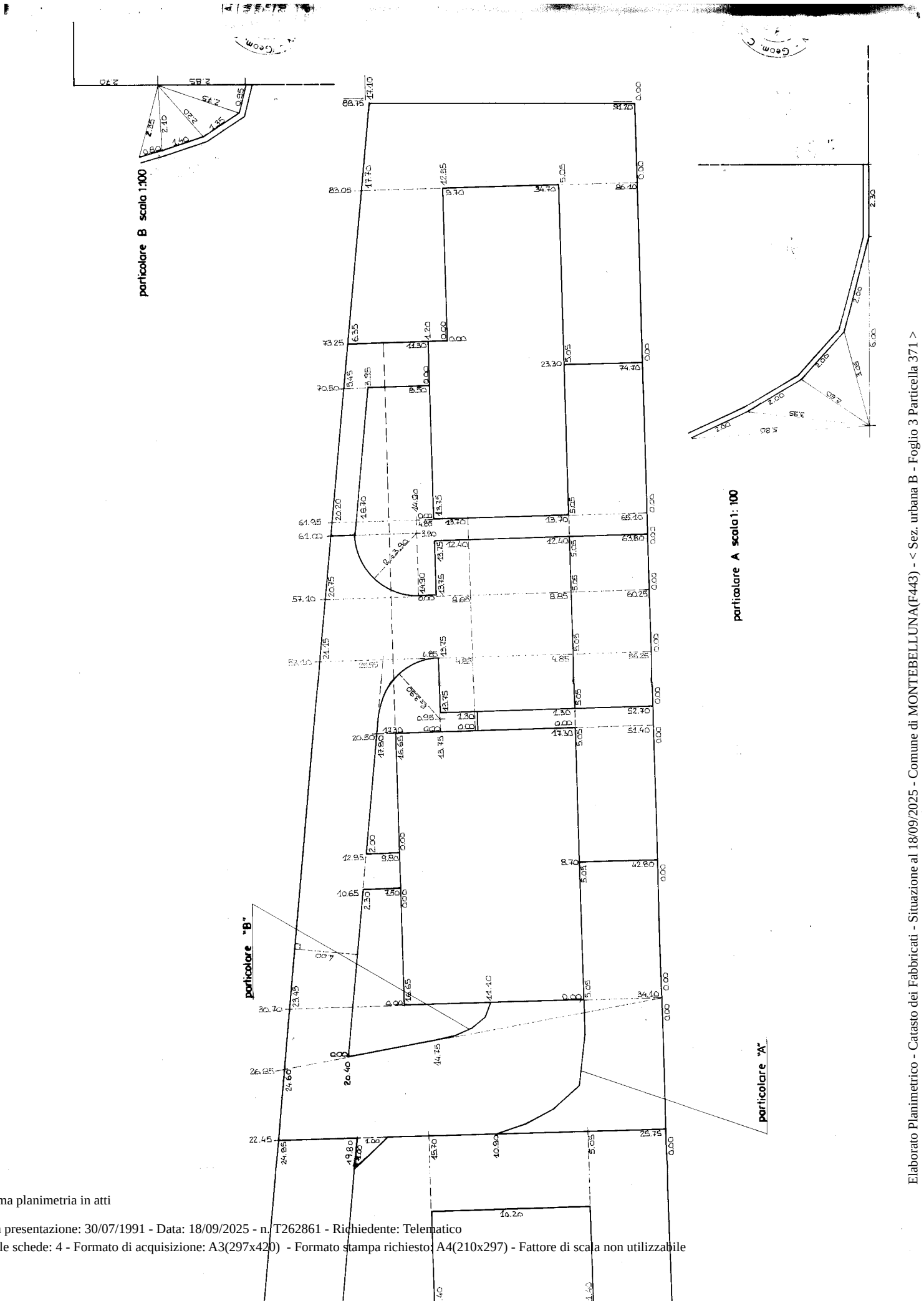

Ultima planimetria in atti

Elaborato Planimetrico - Catasto dei Fabbricati - Situazione al 18/09/2025 - Comune di MONTEBELLUNA(F443) - < Sez. urbana B - Foglio 3 Particella 371 >

scala 1:200

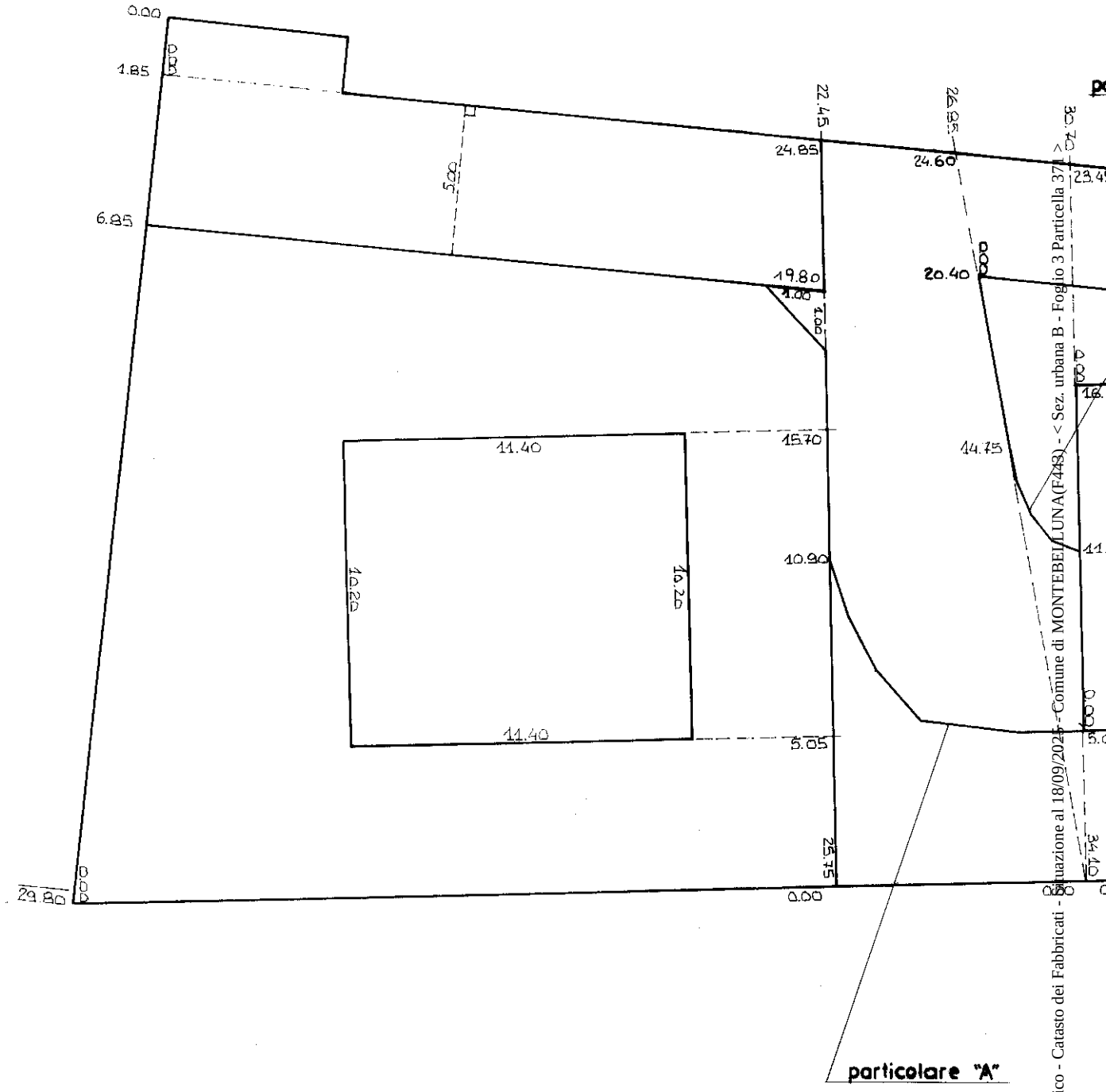

Elaborato Planimetrico - Catasto dei Fabbricati - Situazione al 18/09/2025 - Comune di MONTEBELLUNA(F443) - < Sez. urbana B - Foglio 3 Particella 37 >

Ultima planimetria in atti

Direzione Provinciale di Treviso
Ufficio Provinciale - Territorio
Servizi Catastali

Data: **18/09/2025**
Ora: **16:23:49**
Numero Pratica: **T262863**

ACCERTAMENTO DELLA PROPRIETA' IMMOBILIARE URBANA
ELENCO DEI SUBALTERNI ASSEGNATI

Comune	Sezione	Foglio	Particella	Tipo mappale	del:
MONTEBELLUNA	B	3	371		

Sub	UBICAZIONE via/piazza	n.civ	Piani	Scala	Int	DESCRIZIONE
1	VIA FELTRINA SUD		T			Bene comune non censibile
2	VIA FELTRINA SUD		T			Bene comune non censibile
3	VIA FELTRINA SUD					AREA URBANA
4	VIA FELTRINA SUD		T			AREA URBANA
5	VIA FELTRINA SUD		T			AREA URBANA
6	VIA FELTRINA SUD		T			AREA URBANA
7	VIA RIALTO	6	T			AREA URBANA
8	VIA RIALTO	8	T			AREA URBANA
9	VIA RIALTO	8	T			AREA URBANA
10	VIA RIALTO	6	T			AREA URBANA
11	VIA FELTRINA SUD		T			AREA URBANA
12	VIA RIALTO	4	T			AREA URBANA
13	VIA RIALTO	2	1 - S1 - T			ABITAZIONI DI TIPO CIVILE
14	VIA RIALTO	2	T			STALLE, SCUDERIE, RIMESSE E AUTORIMESSE
15	VIA FELTRINA SUD		T			ABITAZIONI DI TIPO CIVILE
16	VIA RIALTO	4	T			ABITAZIONI DI TIPO CIVILE
17	VIA FELTRINA SUD		T			ABITAZIONI DI TIPO CIVILE
18	VIA FELTRINA SUD		T			ABITAZIONI DI TIPO CIVILE
19	VIA RIALTO	4	1			ABITAZIONI DI TIPO CIVILE
20	VIA FELTRINA SUD		1			ABITAZIONI DI TIPO CIVILE
21	VIA FELTRINA SUD		1			ABITAZIONI DI TIPO CIVILE
22	VIA RIALTO	6	T			ABITAZIONI DI TIPO CIVILE
23	VIA RIALTO	8	1 - S1 - T			ABITAZIONI DI TIPO CIVILE
24	VIA RIALTO	6	1			ABITAZIONI DI TIPO CIVILE
25	VIA RIALTO	4	S1			STALLE, SCUDERIE, RIMESSE E AUTORIMESSE
26	VIA RIALTO	4	S1			STALLE, SCUDERIE, RIMESSE E AUTORIMESSE
27	VIA RIALTO	4	S1			STALLE, SCUDERIE, RIMESSE E AUTORIMESSE
28	VIA FELTRINA SUD		S1			STALLE, SCUDERIE, RIMESSE E AUTORIMESSE
29	VIA FELTRINA SUD		S1			STALLE, SCUDERIE, RIMESSE E AUTORIMESSE
30	VIA FELTRINA SUD		S1			STALLE, SCUDERIE, RIMESSE E AUTORIMESSE

31	VIA FELTRINA SUD		S1			STALLE, SCUDERIE, RIMESSE E AUTORIMESSE
32	VIA FELTRINA SUD		S1			STALLE, SCUDERIE, RIMESSE E AUTORIMESSE
33	VIA RIALTO	6	S1			STALLE, SCUDERIE, RIMESSE E AUTORIMESSE
34	VIA RIALTO	6	S1			STALLE, SCUDERIE, RIMESSE E AUTORIMESSE
35	VIA RIALTO	8	S1			STALLE, SCUDERIE, RIMESSE E AUTORIMESSE
36	VIA RIALTO	8				LASTRICO SOLARE
37	VIA FELTRINA SUD					LASTRICO SOLARE
38	VIA FELTRINA SUD		T			Bene comune non censibile
39	VIA RIALTO	6				LASTRICO SOLARE
40	VIA FELTRINA SUD		T			Bene comune non censibile

Data presentazione: 30/07/1991 - Data: 18/09/2025 - n. T128067 - Richiedente: TSSLRD85C29F443N

MODULARIO F. rig. *end.* 496

MOD. **AN** (CEU)

LIRE **400**

MINISTERO DELLE FINANZE
DIREZIONE GENERALE DEL CATASTO E DEI SS.TT.EE.

CATASTO EDILIZIO URBANO (RDL 13-4-1939, n. 652)

Planimetria di u.i.u. in Comune di MONTEBELLUNA via FELTRINA SUD civ.

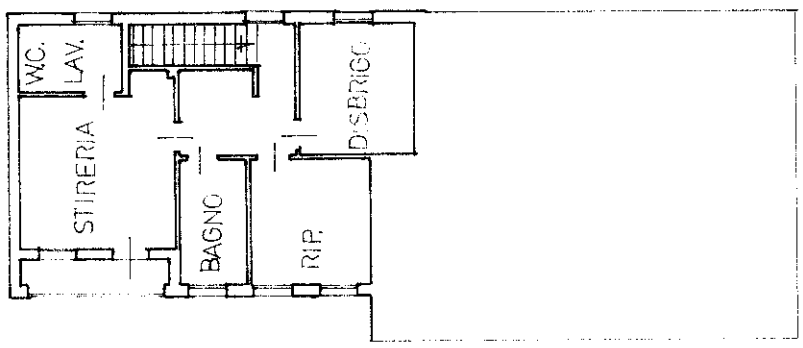

PIANO PRIMO

H=2,70 mt.

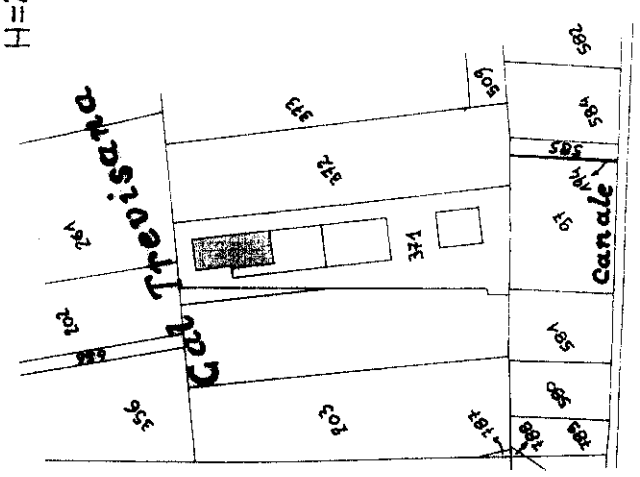

Comune di Montebelluna

Scala 1:2000

ORIENTAMENTO NORD

SCALA DI 1: 200

RISERVATO ALL'UFFICIO

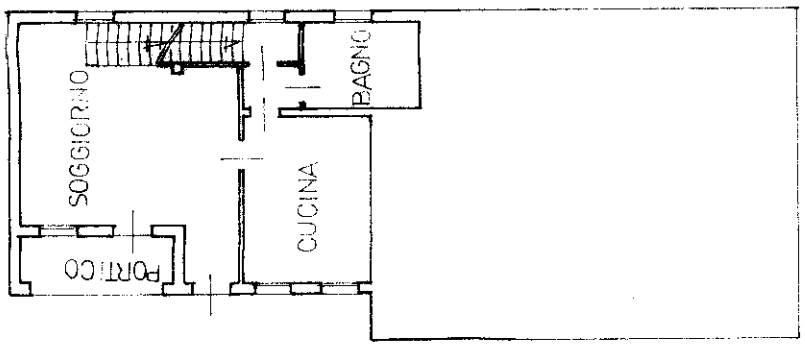

PIANO TERRA

H=2,70 mt.

Dichiarazione di N.C. ☒
Denuncia di variazione ☐

Compilata dal GEOMETRA
(Titolo, cognome e nome)
CORAZZIN ENNIO

Iscritto all'albo dei GEOMETRI
della provincia di TREVISO n. 2022

data 12/7/91 Firma

Identificativi catastali:
Fg. 3 n. 371 sub. 23



PIANO S1

H=2,40 mt.

Catasto dei Fabbricati - Situazione al 18/09/2025 - Comune di MONTEBELLUNA(F443) - < Sez. urbana B - Foglio 3 - Particella 371 - Subalterno 23 >
VIA RIALTO n. 8 piano S1

Data presentazione: 30/07/1991 - Data: 18/09/2025 - n. T128067 - Richiedente: TSSLRD85C29F443N
Totale schede: 1 - Formato di acquisizione: A3(297x420) - Formato stampa richiesto: A3(297x420)
Ultima planimetria in atti

Roma - Istituto Poligrafico e Zecca dello Stato - P.V.

Data presentazione: 30/07/1991 - Data: 18/09/2025 - n. T128068 - Richiedente: TSSLRD85C29F443N
Totale schede: 1 - Formato di acquisizione: A3(297x420) - Formato stampa richiesto: A3(297x420)
Ultima planimetria in atti

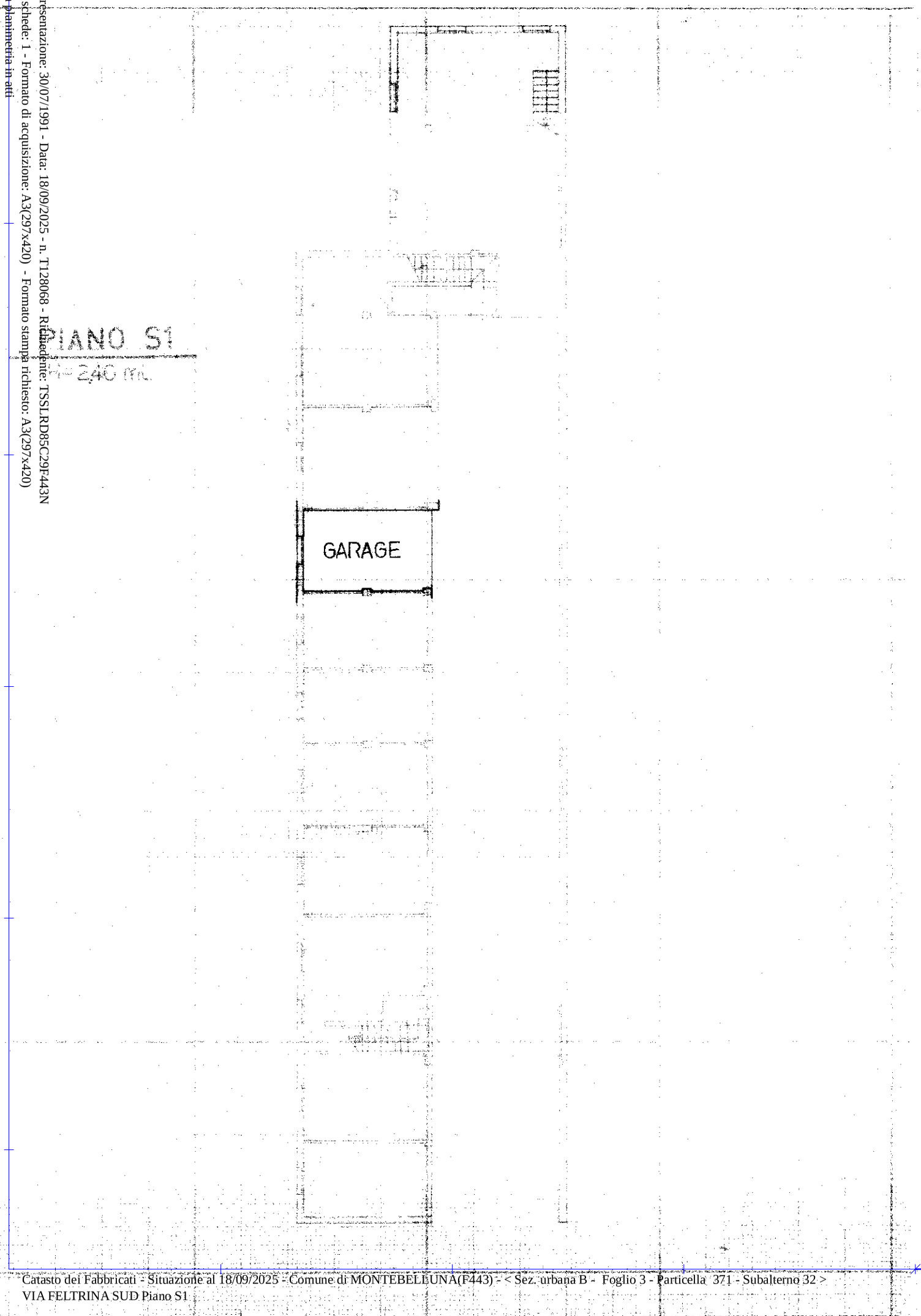

MINISTERO DELLE FINANZE
DIREZIONE GENERALE DEL CATASTO E DEI SERVIZI TECNICI
CATASTO EDILIZIO URBANO (R.D.L. 13-4-1939, n. 652)

Planimetria di 1 vani in Comune di MONTEBELLUNA Via FELTRINA SUD

400

Comune di Montebelluna

Scala 1:200

ORIENTAMENTO
NORD

SCALA DI 1:200

GEOMETRA
CORAZZIN ENNIO
GEOMETRI
TREVISO

2022

Catasto dei Fabbricati - Situazione al 18/09/2025 - Comune di MONTEBELLUNA(F443) - < Sez. urbana B - Foglio 3 - Particella 371 - Subalterno 32 >
VIA FELTRINA SUD Piano S1

Data presentazione: 30/07/1991 - Data: 18/09/2025 - n. T128068 - Richiedente: TSSLRD85C29F443N

Data presentazione: 30/07/1991 - Data: 18/09/2025 - n. T128069 - Richiedente: TSSLRD85C29F443N

MODULARIO
F rig rend 496

MINISTERO DELLE FINANZE
DIREZIONE GENERALE DEL CATASTO E DEI SS.TT.EE.

CATASTO EDILIZIO URBANO (RDL 13-4-1939, n. 652)

MOD. AN (CEU)

LIRE 400

Planimetria di u.i.u. in Comune di MONTEBELLUNA via FELTRINA SUD civ.

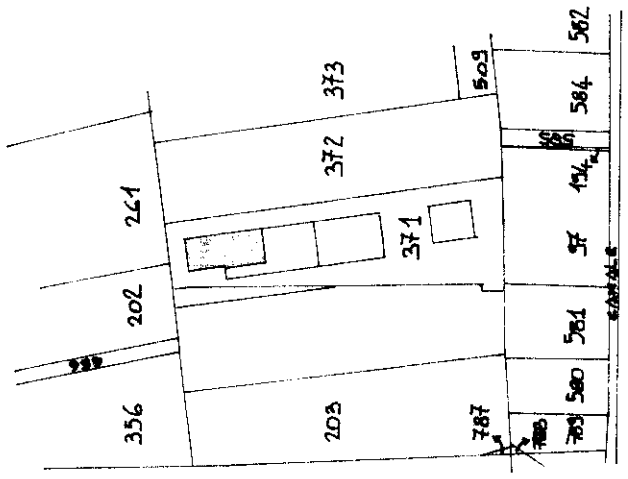

Comune di Montebelluna

Scala 1:2000

ORIENTAMENTO NORD

SCALA DI 1:200

RISERVATO ALL'UFFICIO

Dichiarazione di N.C. ☒
Denuncia di variazione ☐

Compilata dal GEOMETRA (Titolo, cognome e nome) CORAZZIN ENNIO

Iscritto all'albo dei GEOMETRI della provincia di TREVISO n. 2022

data 12/7/'91 Firma

Identificativi catastali: F. 9 n. 371 sub. 35

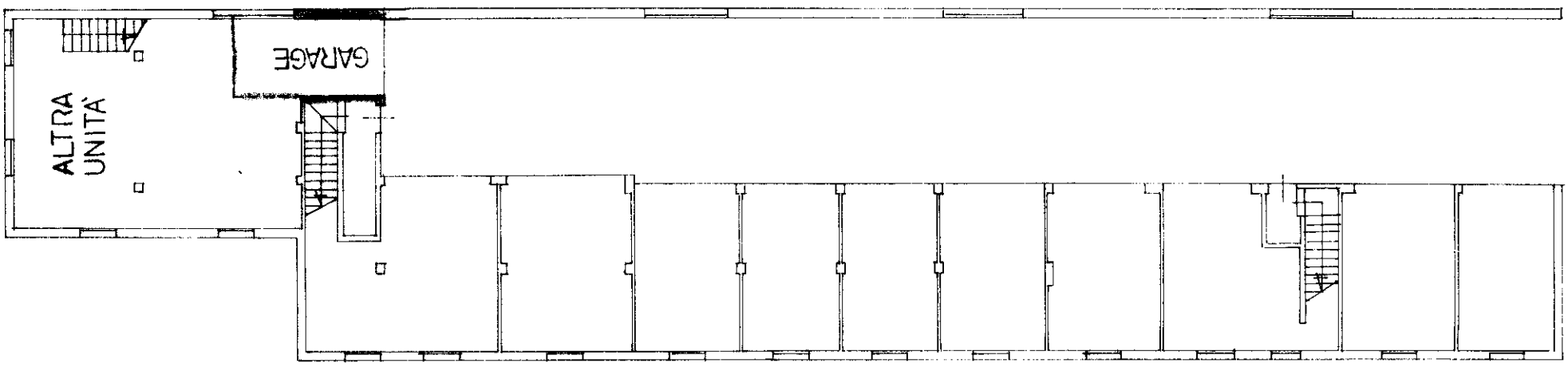

PIANO S1
H=2,40 ml.

Catasto dei Fabbricati - Situazione al 18/09/2025 - Comune di MONTEBELLUNA(F443) - < Sez. urbana B - Foglio 3 - Particella 371 - Subalterno 35 >
VIA RIALTO n. 8 Piano S1

Data presentazione: 30/07/1991 - Data: 18/09/2025 - n. T128069 - Richiedente: TSSLRD85C29F443N
Totale schede: 1 - Formato di acquisizione: A3(297x420) - Formato stampa richiesto: A3(297x420)
Ultima planimetria in atti

Data presentazione: 30/07/1991 - Data: 18/09/2025 - n. T128491 - Richiedente: TSSLRD85C29F443N

MODULARIO
F. rig. rend. 497

MINISTERO DELLE FINANZE
DIREZIONE GENERALE DEL CATASTO E DEI SS.TT.EE.

CATASTO EDILIZIO URBANO (RDL 13-4-1939, n. 652)

MOD. **BN** (CEU)

LIRE **385**

Planimetria di u.i.u. in Comune di MONTEBELLUNA via FELTRINA SUD civ.....

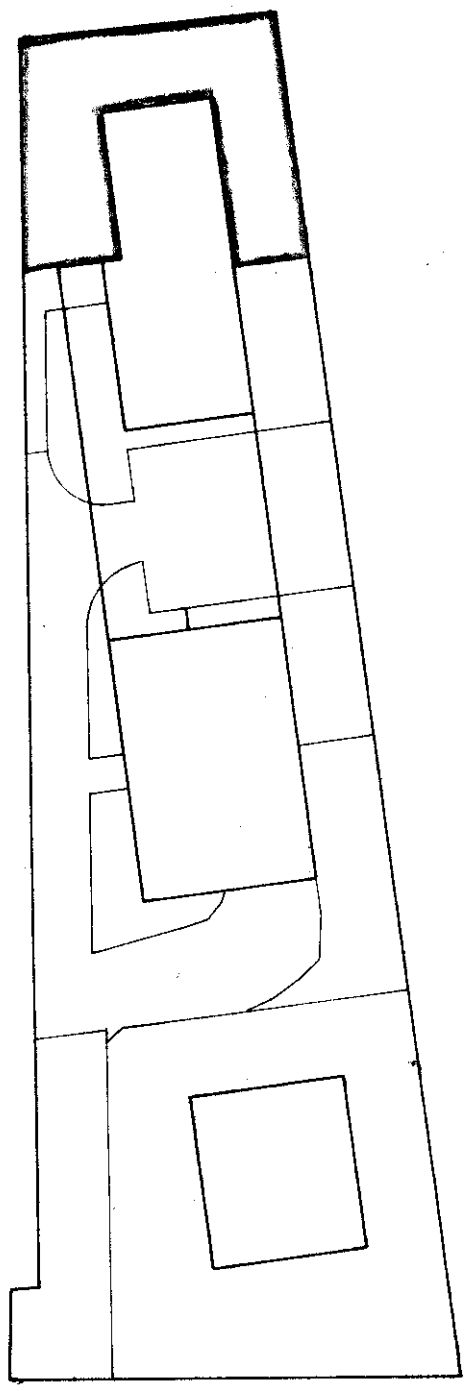

SUB 8
AREA SCOPERTA = 206 mq.

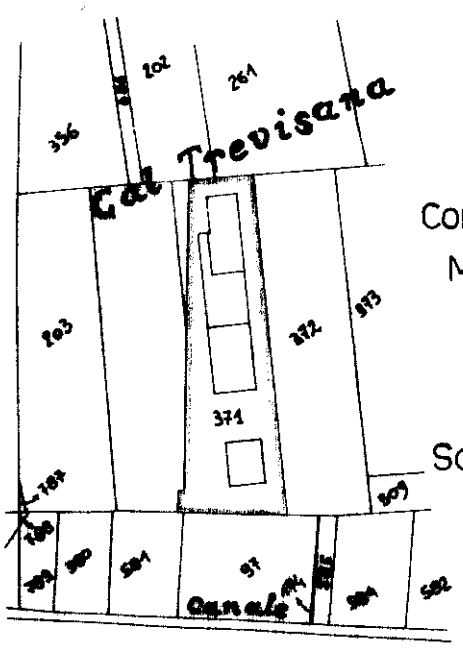

Comune di Montebelluna

Scala 1:2000

ORIENTAMENTO
NORD

SCALA DI 1: 500

Dichiarazione di N.C. ☒
Denuncia di variazione ☐

Identificativi catastali
F. 9
n. 371 sub. 8

Compilata dal GEOMETRA
(Titolo, cognome e nome)
CORAZZIN ENNIO
Iscritto all'albo de GEOMETRI
della provincia di TREVISO n. 2022
data 12/7/91 Firma

RISERVATO ALL'UFFICIO

Roma - Istituto Poligrafico e Zecca dello Stato - P.V.

10 metri

Catasto dei Fabbricati - Situazione al 18/09/2025 - Comune di MONTEBELLUNA(F443) - < Sez. urbana B - Foglio 3 - Particella 371 - Subalterno 8 >
VIA RIALTO n. 8 Piano T

Data presentazione: 30/07/1991 - Data: 18/09/2025 - n. T128491 - Richiedente: TSSLRD85C29F443N
Totale schede: 1 - Formato di acquisizione: A4(210x297) - Formato stampa richiesto: A3(297x420)
Ultima planimetria in atti