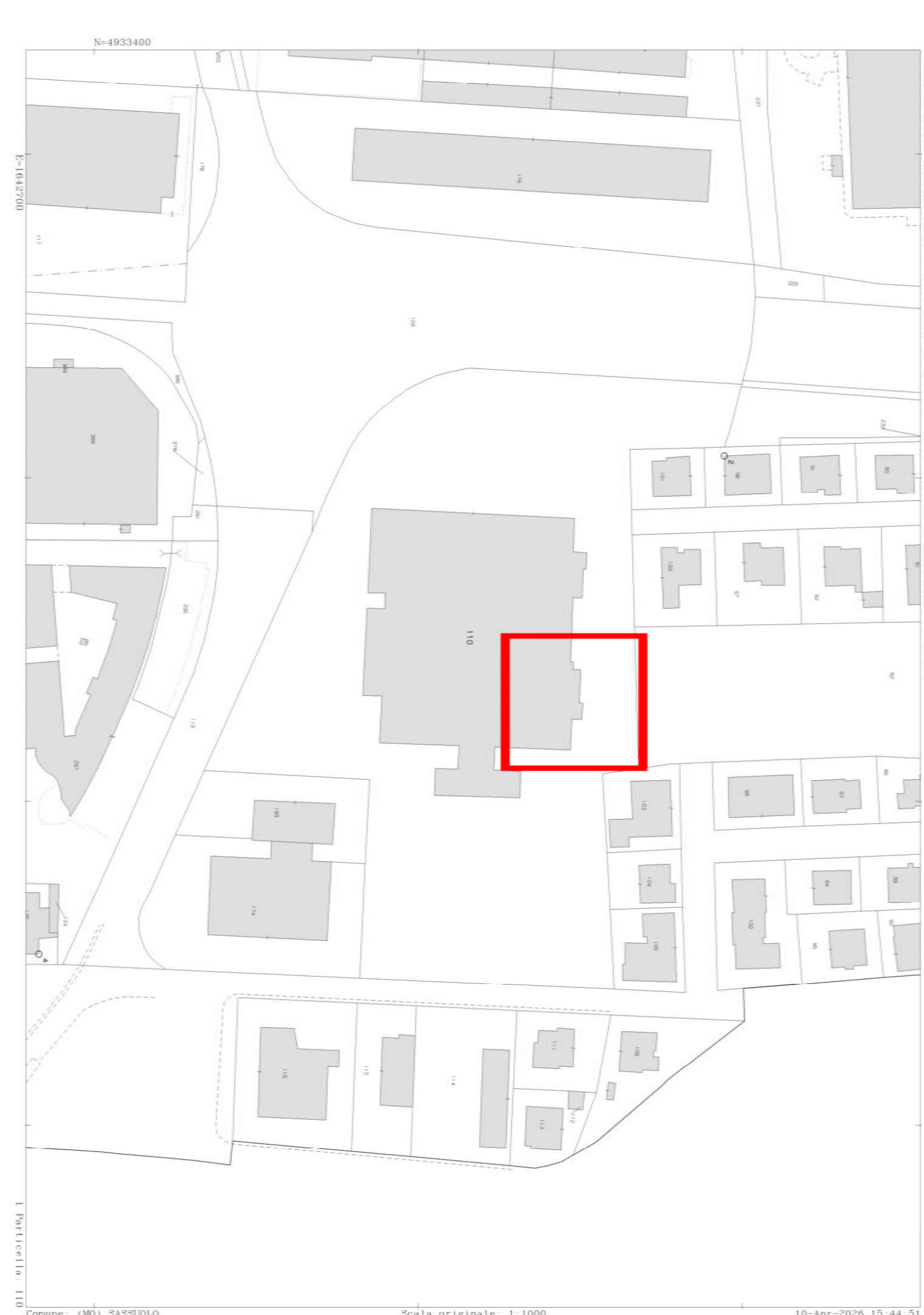

Comune: (MO) SASSUOLO
Foglio: 31

Scala originale: 1:1000
Dimensione cornice: 388.000 x 276.000 m.

10-Apr-2026 15:44:51
Protocollo pratica T241935/2026

Firmato Da: PAOLO GIANNINI Emesso Da: INFOCERT QUALIFIED ELECTRONIC SIGNATURE CA 4 Serial#: 133b0aa

Data presentazione: 01/01/1986 - Data: 10/04/2026 - n. T78418 - Richiedente: GNNPLA65H24D612J
Totale schede: 1 - Formato di acquisizione: fuori standard (594X739) - Formato stampa richiesto: A3(297x420)
Ultima planimetria in atti

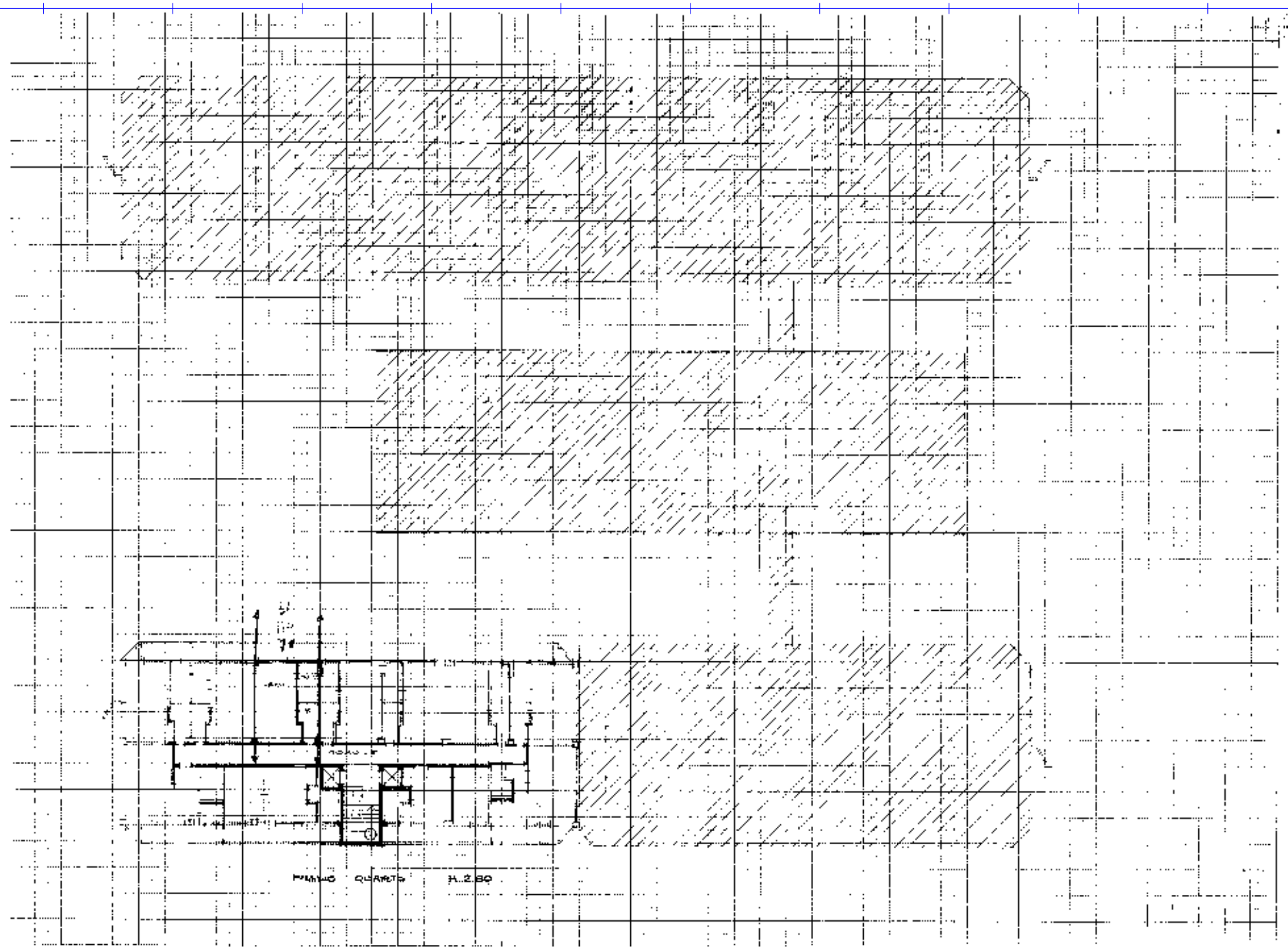

MINISTERO DELLE FINANZE
DIREZIONE GENERALE DEL CATASTO E DEI SERVIZI TECNICI ERARIALI

Lire 50

NUOVO CATASTO EDILIZIO URBANO

Planimetria dell'immobile situato nel Comune di SASSUOLO Via TICINO
Ditta BURTOLINI S.p.A. IMPRESA VIA S. AGOSTINO N° 36 - MODENA
Allegato alla dichiarazione presentata all'Ufficio Tecnico Erariale di MODENA

D.3

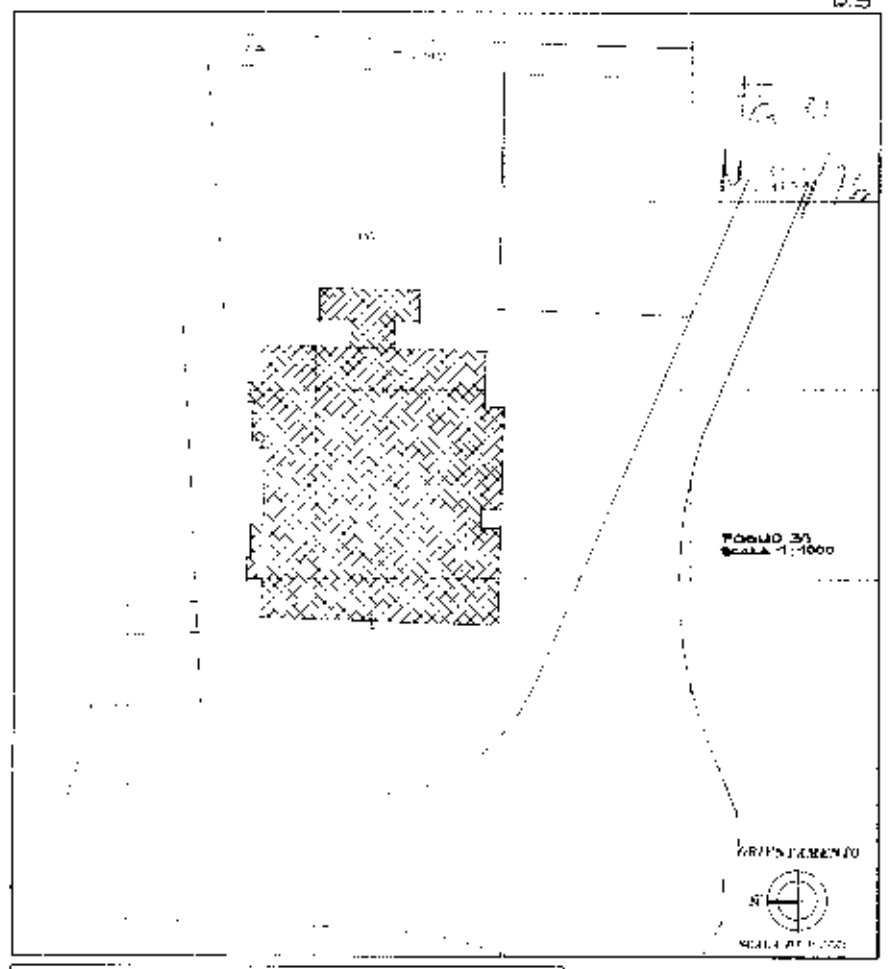

SPAZIO RISERVATO PER LE ANNOTAZIONI DI UFFICIO

1822

Compilata dal GEOMETRA
GEMINIANO CORRADINI
Iscritto all'Albo dei GEOMETRI
della Provincia di MODENA
17/7/1981

Data presentazione: 01/01/1986 - Data: 10/04/2026 - n. T78418 - Richiedente: GNNPLA65H24D612J

Catasto dei Fabbricati - Situazione al 10/04/2026 - Comune di SASSUOLO(I462) - < Foglio 31 - Particella 110 - Subalterno 76 >
VIA ADDA n. 7 Piano 1 Vi ANNINI Emesso Da: INFOCERT QUALIFIED ELECTRONIC SIGNATURE CA 4 Serial#: 133b0aa

TRIBUNALE CIVILE DI MODENA

SEZIONE III - UFFICIO ESECUZIONI IMMOBILIARI

DOCUMENTAZIONE FOTOGRAFICA

NELL'ESECUZIONE IMMOBILIARE N. 114/2025 DEL R.G.E.

G.E. DOTT.AUSIELLO UMBERTO

CTU GEOM. PAOLO GIANNINI

Firmato Da: PAOLO GIANNINI Emesso Da: INFOCERT QUALIFIED ELECTRONIC SIGNATURE CA 4 Serial#: 133b0aa

SCHEMA DEI PUNTI DI RIPRESA FOTOGRAFICI

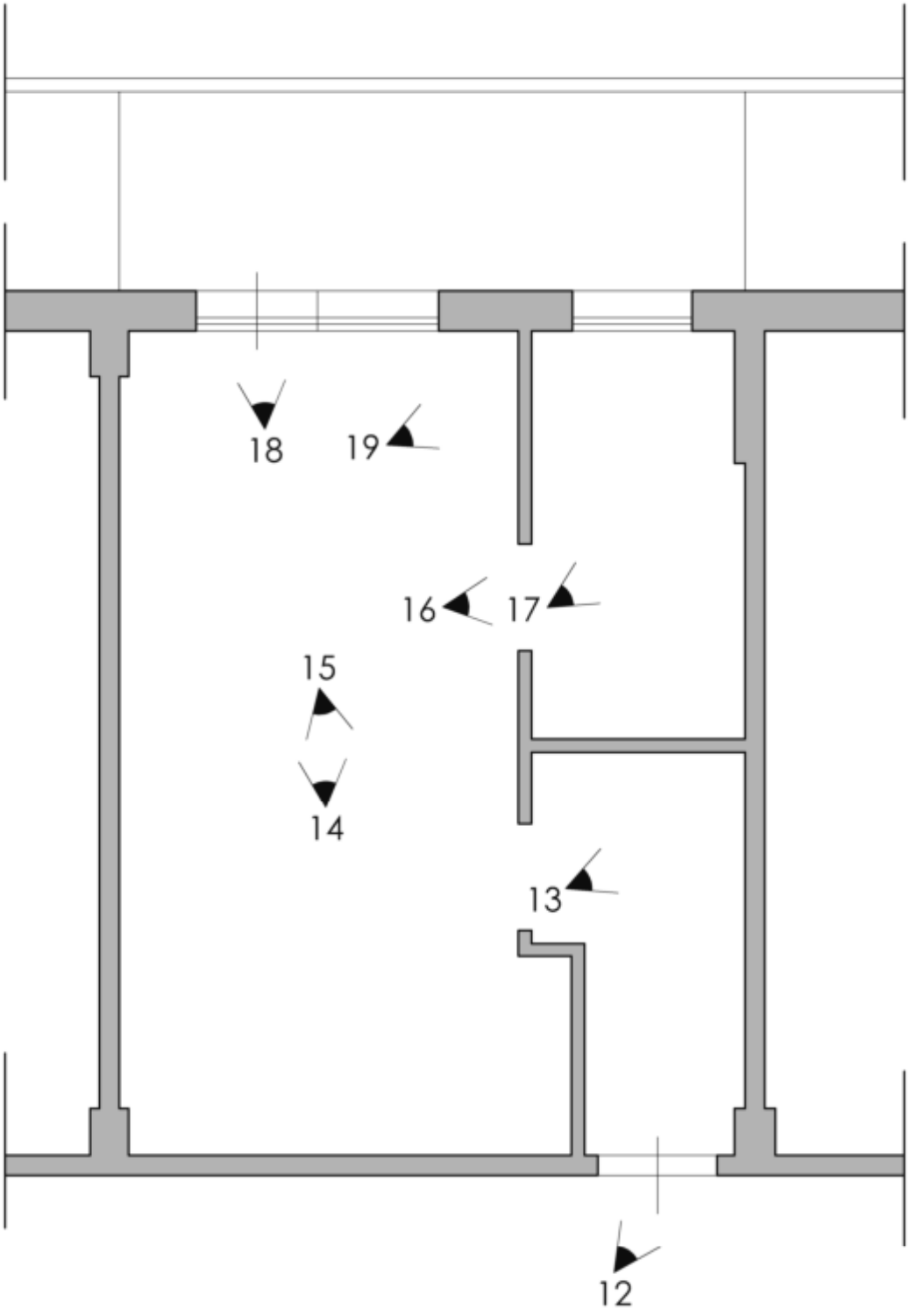

Firmato Da: PAOLO GIANNINI Emesso Da: INFOCERT QUALIFIED ELECTRONIC SIGNATURE CA 4 Serial#: 133b0aa