Agenzia del Territorio
CATASTO FABBRICATI
Ufficio Provinciale di
Alessandria

Dichiarazione protocollo n. AL0165330 del 18/10/2005

Planimetria di u.i.u. in Comune di Quattordio

Cascina Bricco civ. 70

Identificativi Catastali:
Sezione:
Foglio: 10
Particella: 221
Subalterno: 2

Compilata da:
Tambussi Gianpaolo

Iscritto all'albo:
Geometri

Prov. Asti N. 1292

Scheda n. 1 Scala 1: 200

Pianta Piano Terra
H = 2,65 mt

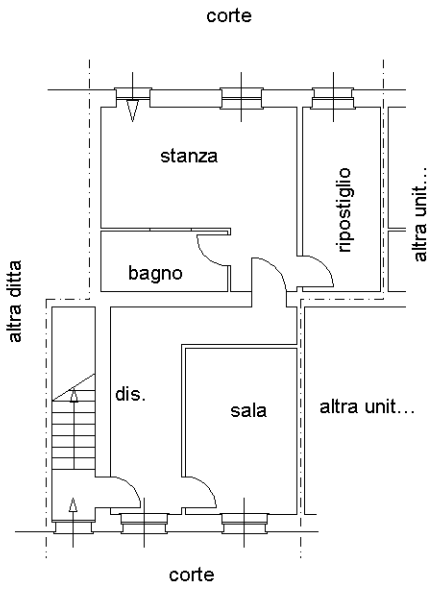

Pianta Piano Primo
H = 2,85 mt

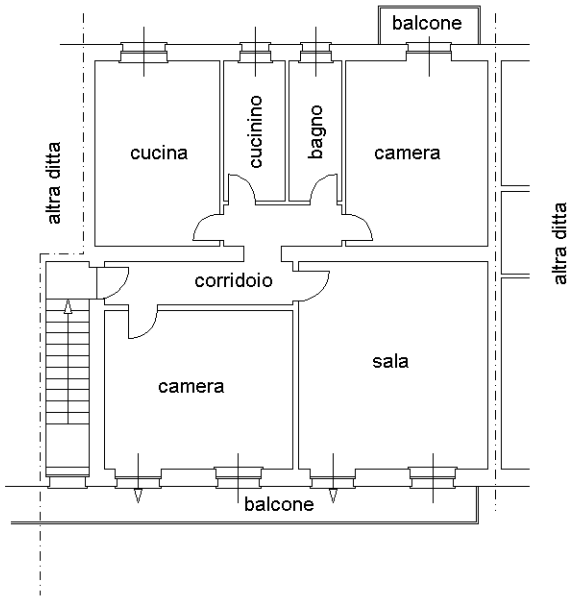

Nord

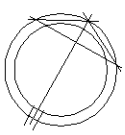

Catasto dei Fabbricati - Situazione al 23/10/2023 - Comune di QUATTORDIO(H121) - < Foglio 10 - Particella 221 - Subalterno 2 >
CASCINA BRICCO n. 70 Piano T-1

Agenzia del Territorio
CATASTO FABBRICATI
Ufficio Provinciale di
Alessandria

Dichiarazione protocollo n. AL0166378 del 19/10/2005

Planimetria di u.i.u. in Comune di Quattordio

Cascina Bricco civ. 70

Identificativi Catastali:
Sezione:
Foglio: 10
Particella: 221
Subalterno: 4

Compilata da:
Tambussi Gianpaolo

Iscritto all'albo:
Geometri

Prov. Asti N. 1292

Scheda n. 1 Scala 1:200

Pianta Piano Terra
H = 2,70 mt

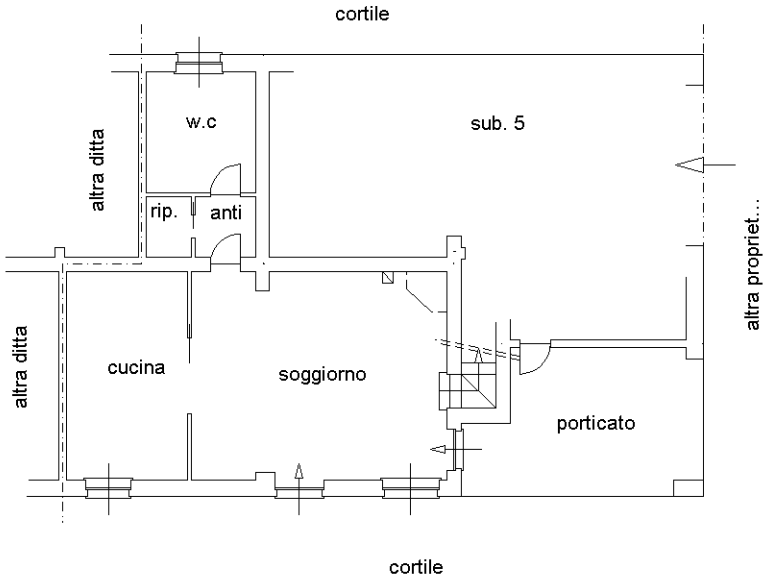

Pianta Piano Primo
H = 2,70 mt

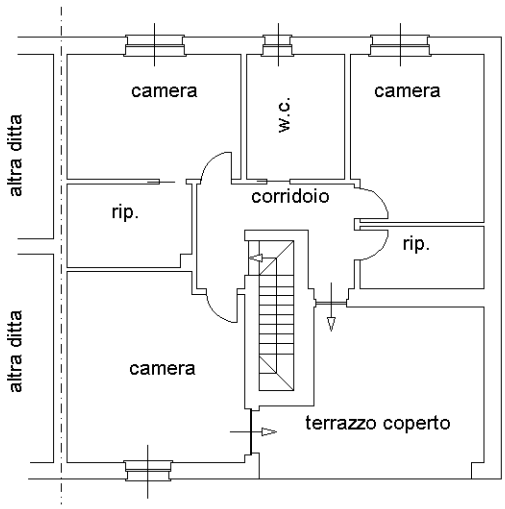

Nord

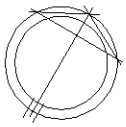

Catasto dei Fabbricati - Situazione al 23/10/2023 - Comune di QUATTORDIO(H121) - < Foglio 10 - Particella 221 - Subalterno 4 >
CASCINA BRICCO n. 70 Piano T-1

Ultima planimetria in atti

Agenzia del Territorio
CATASTO FABBRICATI
Ufficio Provinciale di
Alessandria

Dichiarazione protocollo n. AL0166378 del 19/10/2005

Planimetria di u.i.u. in Comune di Quattordio

Cascina Bricco civ. 70

Identificativi Catastali:
Sezione:
Foglio: 10
Particella: 221
Subalterno: 5

Compilata da:
Tambussi Gianpaolo

Iscritto all'albo:
Geometri

Prov. Asti N. 1292

Scheda n. 1 Scala 1: 200

Pianta Piano Terra
H = 2,70 mt

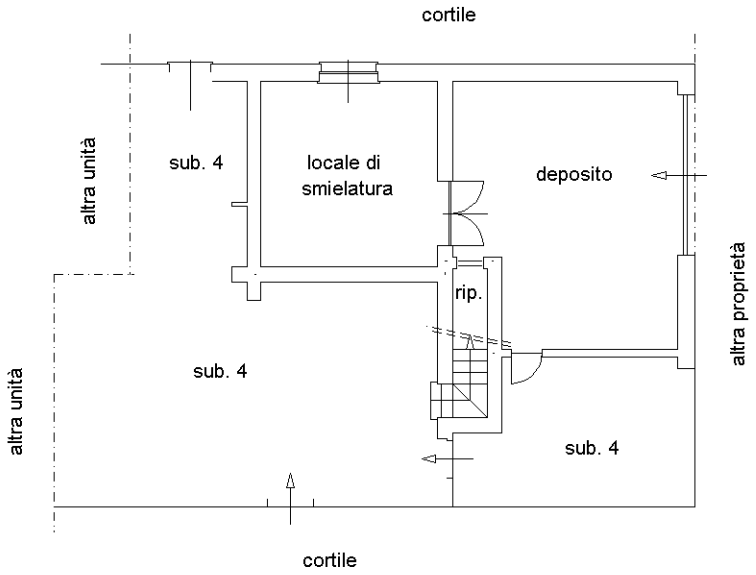

Nord

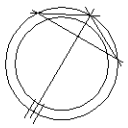

Catasto dei Fabbricati - Situazione al 23/10/2023 - Comune di QUATTORDIO(H121) - < Foglio 10 - Particella 221 - Subalterno 5 >
CASCINA BRICCO n. 70 Piano T

Ultima planimetria in atti

Agenzia del Territorio
CATASTO FABBRICATI
Ufficio Provinciale di
Alessandria

Dichiarazione protocollo n. AL0167948 del 20/10/2005

Planimetria di u.i.u. in Comune di Quattordio

Cascina Bricco civ. 70

Identificativi Catastali:	Compilata da:
Sezione:	Tambussi Gianpaolo
Foglio: 10	Iscritto all'albo: Geometri
Particella: 221	
Subalterno: 6	Prov. Asti N. 1292

Scheda n. 1 Scala 1:200

Pianta Piano Terra

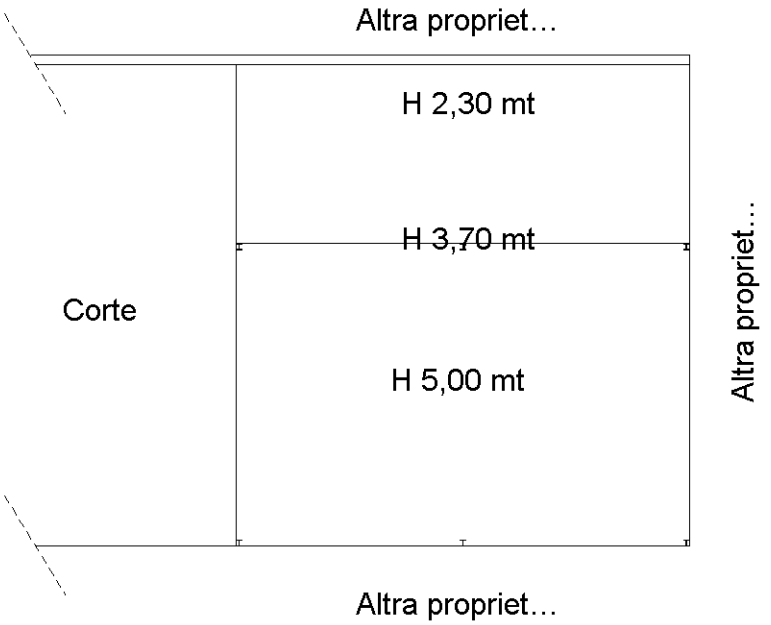

Nord

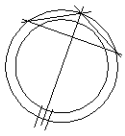

Ultima planimetria in atti

Catasto dei Fabbricati - Situazione al 23/10/2023 - Comune di QUATTORDIO(H121) - < Foglio 10 - Particella 221 - Subalterno 6 >
CASCINA BRICCO n. 70 Piano T

Agenzia del Territorio
CATASTO FABBRICATI
Ufficio Provinciale di
Alessandria

Dichiarazione protocollo n. AL0167948 del 20/10/2005

Planimetria di u.i.u. in Comune di Quattordio

Cascina Bricco civ. 70

Identificativi Catastali:
Sezione:
Foglio: 10
Particella: 221
Subalterno: 7

Compilata da:
Tambussi Gianpaolo

Iscritto all'albo:
Geometri

Prov. Asti N. 1292

Scheda n. 1 Scala 1:200

Pianta Piano Terra
H media 2,80mt

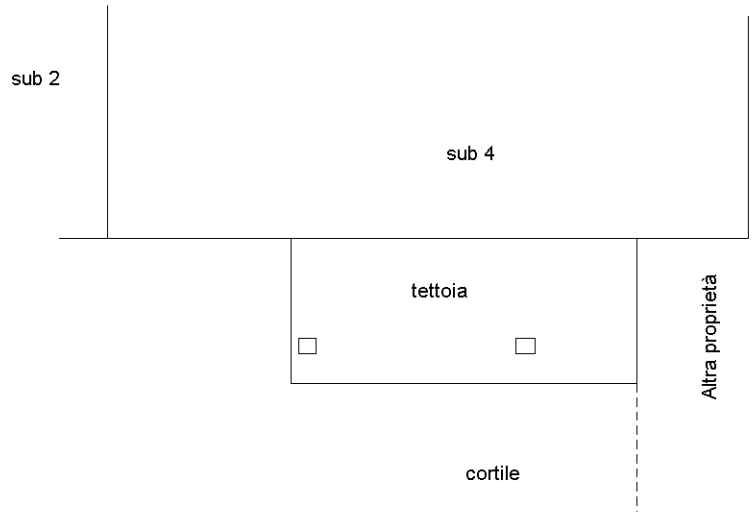

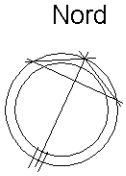

10 mm

Catasto dei Fabbricati - Situazione al 23/10/2023 - Comune di QUATTORDIO(H121) - < Foglio 10 - Particella 221 - Subalterno 7 >
CASCINA BRICCO n. 70 Piano T

Ultima planimetria in atti

Ultima planimetria in atti
Data: 26/10/2023 - n. T305792 - Richiedente: GMNNDR60D24C158N
Totale schede: 1 - Formato di acquisizione: A3(297x420) - Formato stampa richiesto: A4(210x297)

Agenzia del Territorio
CATASTO FABBRICATI
Ufficio provinciale di
Alessandria

Scheda n. 1 Scala 1: 200	Dichiarazione protocollo n. AL0091530 del 06/06/2005 Planimetria di u.i.u. in Comune di Quattordio Cascina Bricco civ.	Identificativi Catastali: Sezione: Foglio: 10 Particella: 222 Subalterno:

Compilata da:
Tambussi Gianpaolo
Iscritto all'albo:
Geometri
Prov. Asti N. 1292

Pianta Piano Terra
H = 5,00 mt

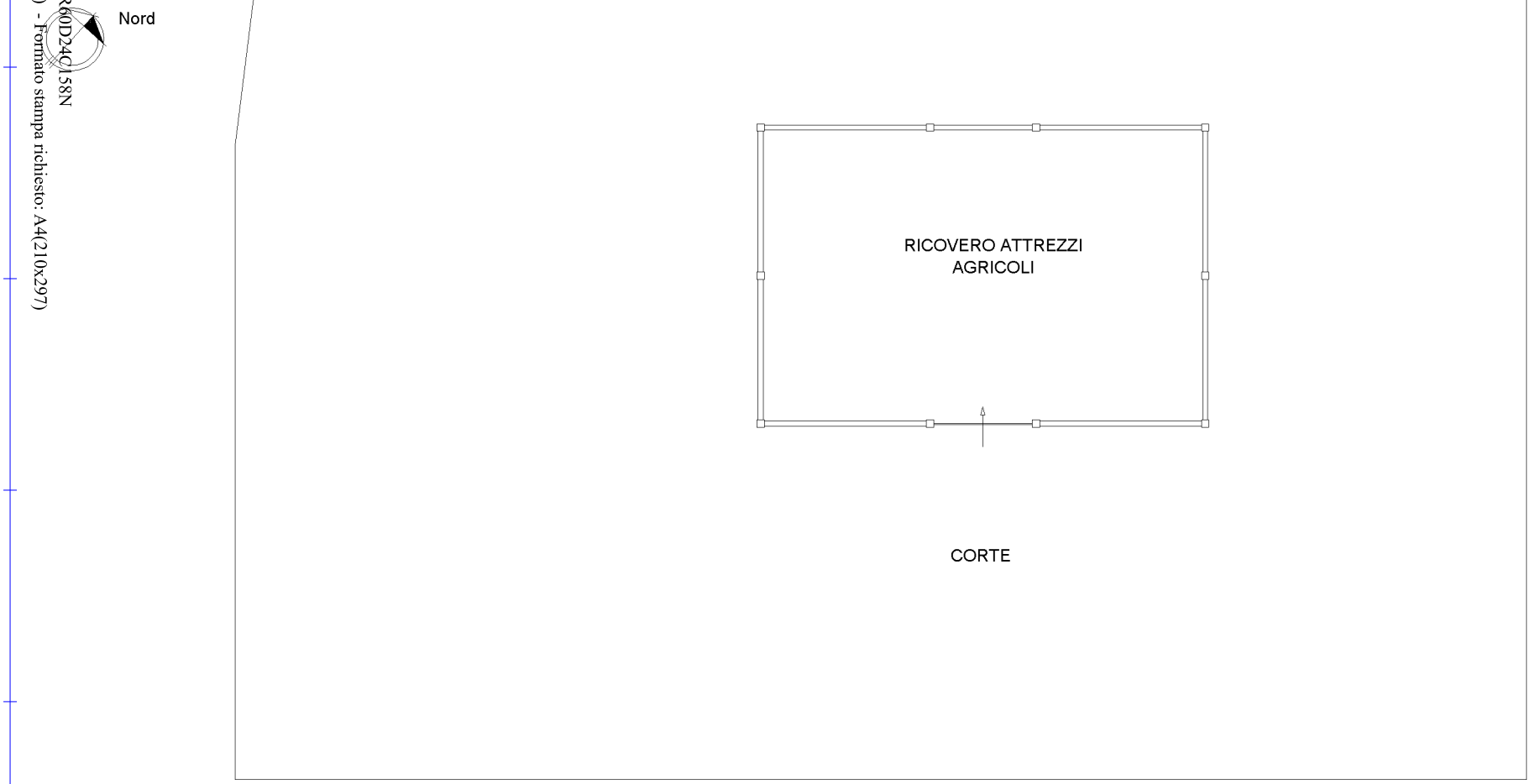

Data: 26/10/2023 - n. T305792 - Richiedente: GMNNDR60D24C158N