Agenzia del Territorio
CATASTO FABBRICATI
Ufficio Provinciale di
Pisa

Dichiarazione protocollo n. PI0005817 del 18/01/2006

Planimetria di u.i.u. in Comune di Santa Maria A Monte

Via Dei Mariani civ. 66

Identificativi Catastali:
Sezione:
Foglio: 6
Particella: 23
Subalterno: 1

Compilata da:
Vanni Paolo

Iscritto all'albo:
Geometri

Prov. Pisa N. 995

Scheda n. 1 Scala 1:200

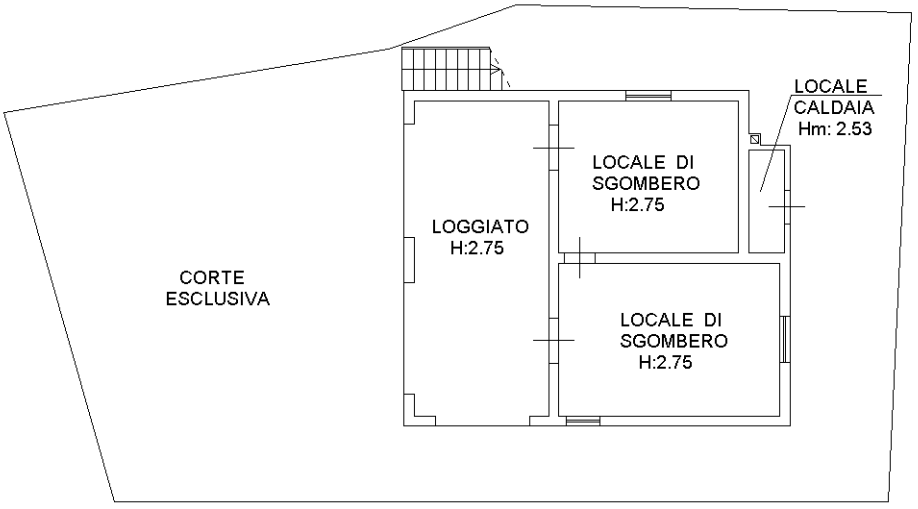

PIANO TERRA

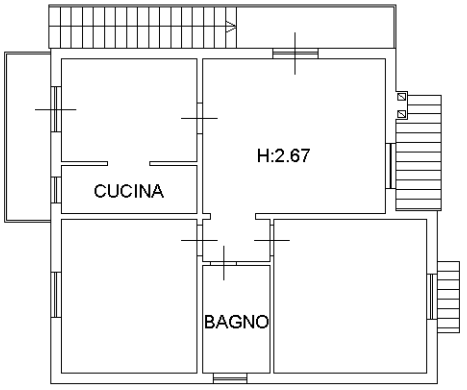

PIANO PRIMO

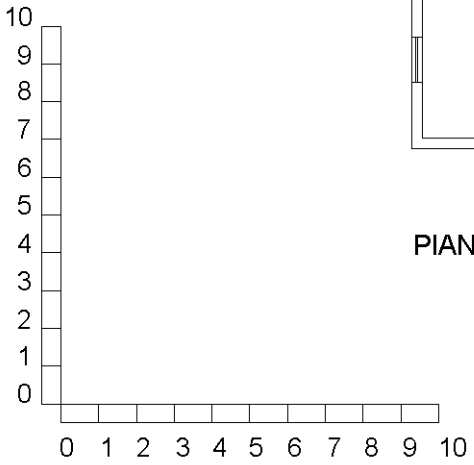

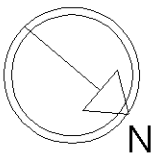

10 mm

Catasto dei Fabbricati - Situazione al 27/06/2024 - Comune di SANTA MARIA A MONTE(I232) - < Foglio 6 - Particella 23 - Subalterno 1 >
VIA MARIANI n. 66 Piano T-1

Ultima planimetria in atti