

25-Mar-2025 9:59:59
Protocollo pratica T106938/2025

Scala originale: 1:1000
Dimensione cornice: 388.000 x 276.000 m.

Comune: (MI) BESANA IN BRIANZA
Foglio: 29

MINISTERO DELLE FINANZE

DIREZIONE GENERALE DEL CATASTO E DEI SERVIZI TECNICI ERARIALI

ACCERTAMENTO GENERALE DELLA PROPRIETA' IMMOBILIARE URBANA

(R. DECRETO LEGGE 13 APRILE 1939-XVII N°652)

ACCETTABILE

Planimetria degli immobili urbani denunciati con la Scheda N.° 22830038

Comune BESANA. B.

Via E. ROSE N°2.

Ditta [1] ULRICH BANSQ NOB. OSCAR

[1] Segnare **cognome, nome, paternità** del solo primo intestatario

ACCERTAMENTO GENERALE DELLA PROPRIETÀ IMMOBILIARE URBANA

(R.D.L. 13 aprile 1939-XVII, n. 652)

COMUNE

di Besana

Talloncino di riscontro

DELLA

SCHEDA NUMERO

22830038

AVVERTENZA: Il presente talloncino deve essere incollato a cura del dichiarante sulla planimetria (riproducente la unità immobiliare denunciata con la presente scheda) da presentare ai sensi dell'articolo 7 del R. D. L. 13 aprile 1939-XVII, n. 652.

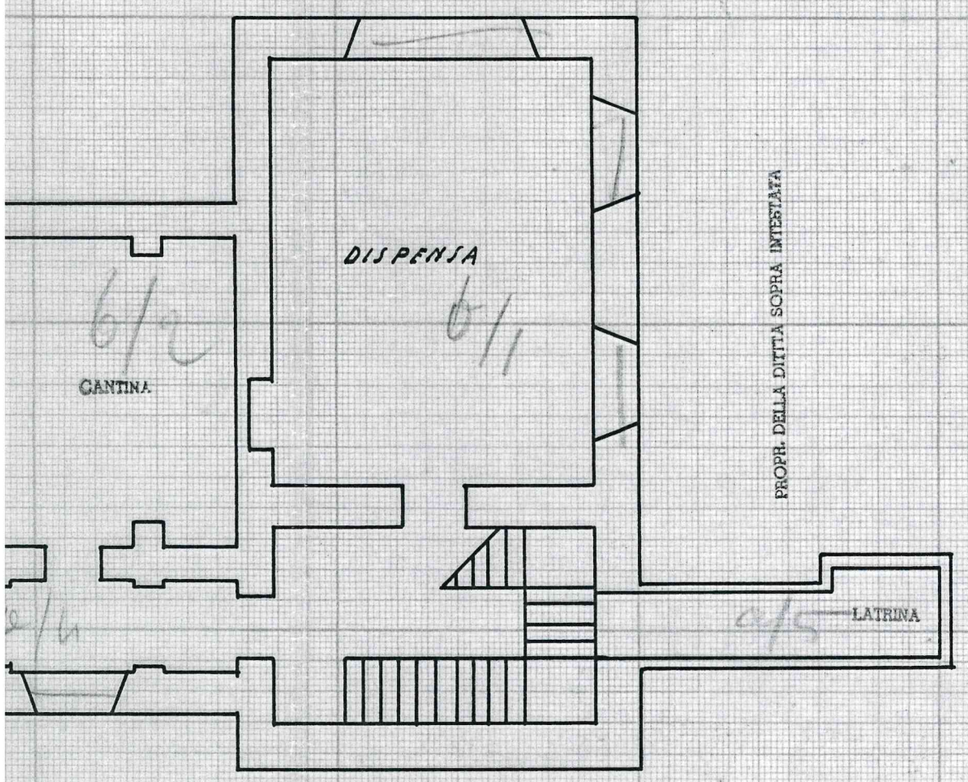

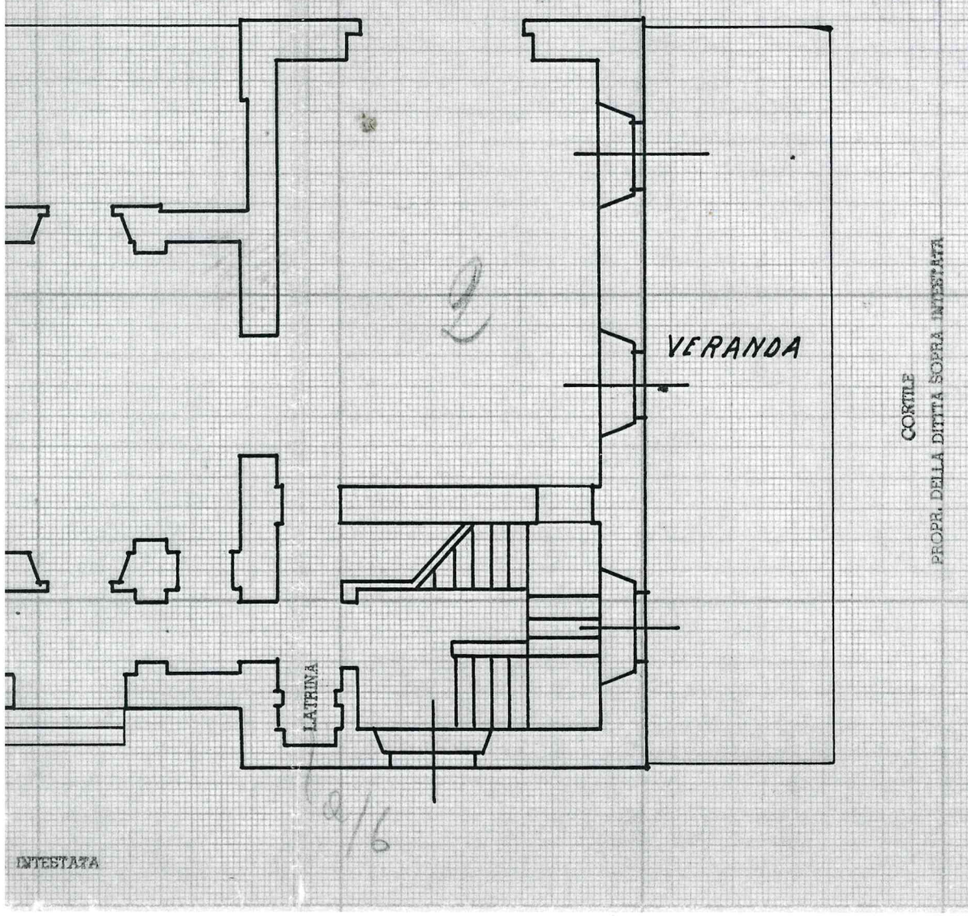

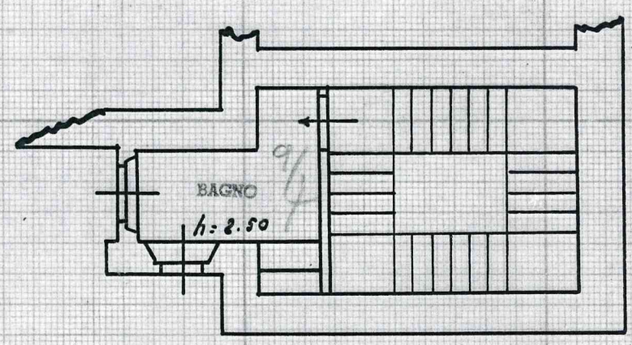

AMMEZZATO

CORTILE

PROPR. DELLA DITTA SOPRA INTESTATA

ORIENTAMENTO

N

SCALA di 1: 100

Compilata da:

GEOM. Ferd. Brambilla

(Titolo, nome e cognome del tecnico)

Iscritto all'Albo de GEOMETRI

della Provincia di MILANO

Data 27-5-40 XVIII *Firma* Ferdinando Brambilla

MINIST
DIREZIONE
ACCERTAMEN

Planimetria degli
Comune BESA
Via E. ROS.

PROPR. DELLA DITTA SOPRA INTESTATA

I. p. INT.

PROPR. DELLA DITTA SOPRA INTESTATA

CUCINA

CANTINA
H=3.70

CANTINA

DISPENSA

CORRIDOIO

PROPR. DELLA DITTA SOPRA INTESTATA
CORTILE

p. t.

CORTILE
PROPR. DELLA DITTA SOPRA INTESTATA

VERANDA

VERANDA
h: 4.80

PORTICO

LATRINA

CORTILE
PROPR. DELLA DITTA SOPRA INTESTATA

Agenzia Entrate

UFFICIO PROVINCIALE DI MILANO - TERRITORIO

COPIA DI PLANIMETRIA PRESENTATA A TERMINI DELL'ART. 7 DEL DECRETO LEGGE 3 APRILE 1939 N°652 E SUCCESSIVA VARIANTE ART. 28 LEGGE 11 AGOSTO 1939 N° 1249 MODIFICATA CON DECRETO LEGISLATIVO 8 APRILE 1948 N°514

SPECIFICA

DIRITTI	30,00
BOLLO	
TOTALE	30,00

IMPOSTA DI BOLLO ASSOLTA IN MODO VIRTUALE AI SENSI DEL F.INTERM. N°8/1574 DEL 18/12/1988 G.U. N°296 DEL 19/12/1998

PROTOCOLLO N° MI 0066809

MILANO 01 LUG. 2025

MINISTERO DELLE FINANZE

DIREZIONE GENERALE DEL CATASTO E DEI SERVIZI TECNICI ERARIALI

ACCERTAMENTO GENERALE DELLA PROPRIETA' IMMOBILIARE URBANA

(R. DECRETO LEGGE 13 APRILE 1939-XVII N°652)

Planimetria degli immobili urbani denunciati con la Scheda N° 9

Comune BESANA B. *Ditta* [1] ULRICH BANSA Nob. OSCAR

Via E. ROSE N° 2.

[1] Segnare **cognome, nome, paternità** del solo primo intestatario

SPAZIO
ove va incollato il
TALLONCINO di RISCONTRO
DELLA SCHEDA
con la quale
si denunciano
gli immobili

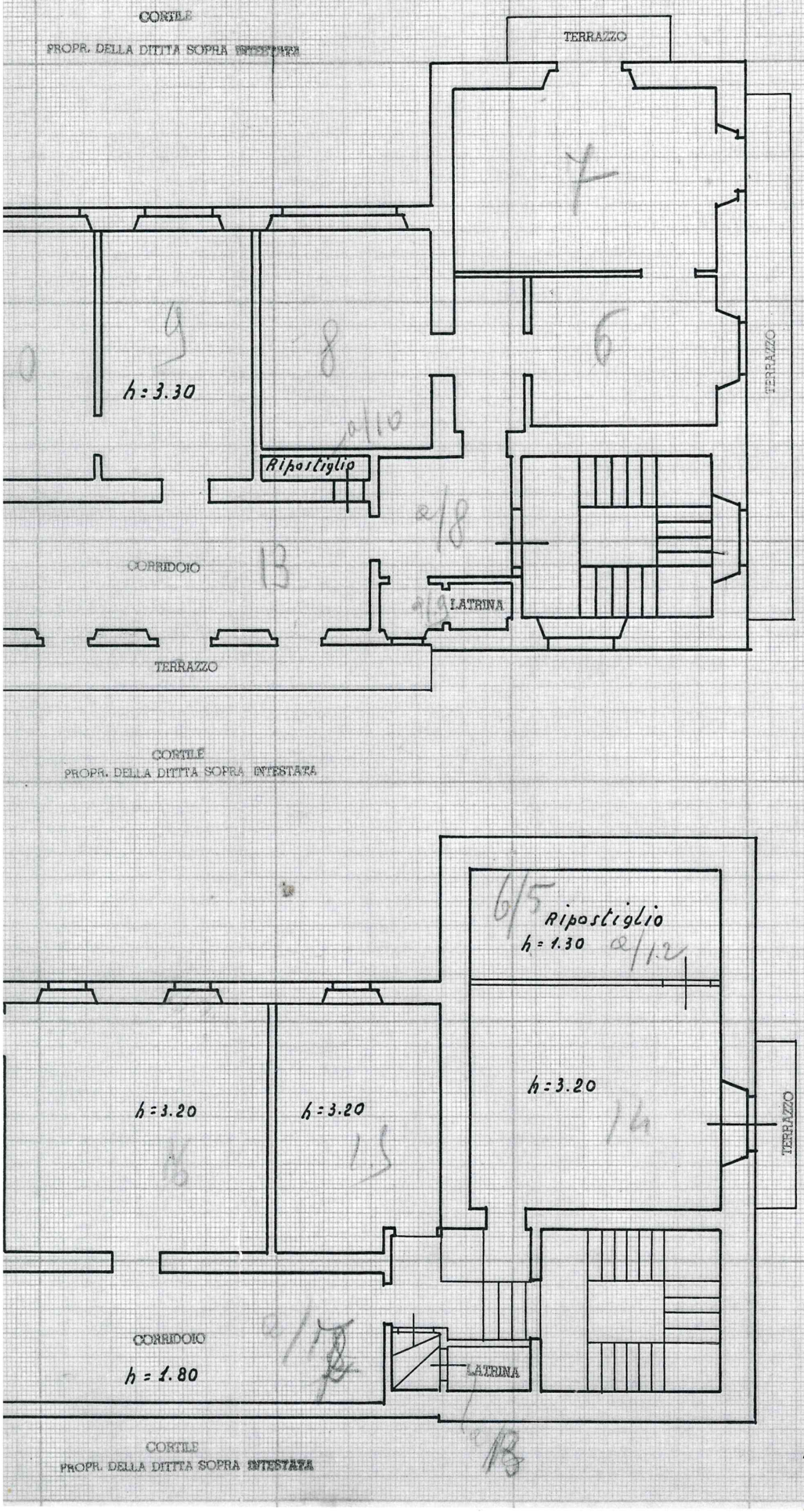

ORIENTAMENTO

N

SCALA di 1: 100

Compilata da:
GEOM. Ferd. Brambilla
(Titolo, nome e cognome del tecnico)

Iscritto all'Albo de GEOMETRI
della Provincia di MILANO

Data 27-5-40 XVIII Firma Ferdinando Brambilla

MINISTE
DIREZIONE C
ACCERTAMENT

Planimetria degli i
Comune BESAN
Via E. ROSE

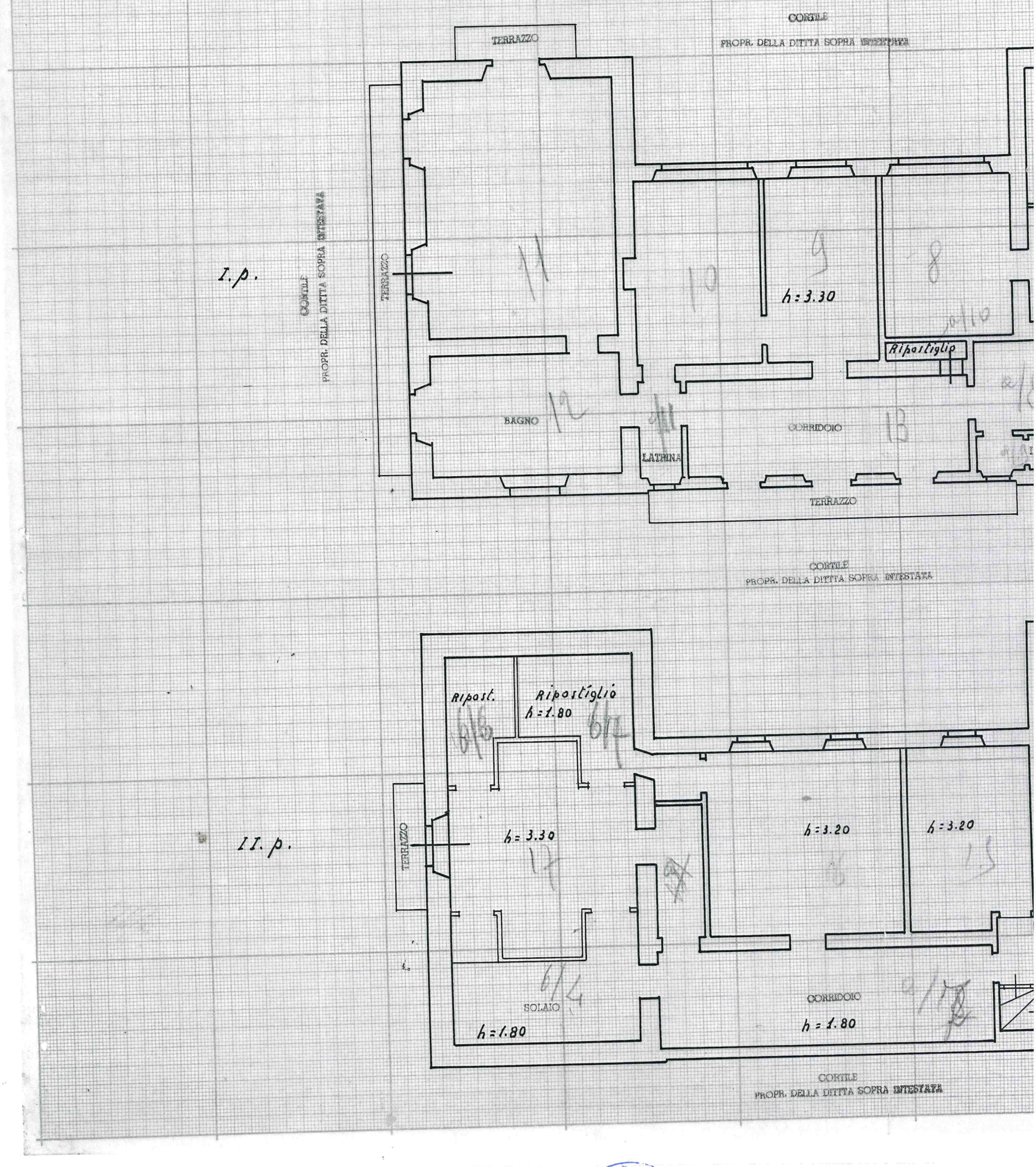

Agenzia Entrate

UFFICIO PROVINCIALE DI MILANO - TERRITORIO

COPIA DI PLANIMETRIA PRESENTATA A TERMINI DELL'ART. 7 DEL DECRETO LEGGE

SPECIFICA

DIRITTI	30,00
BOLLO	
TOTALE	30,00

IMPOSTA DI BOLLO ASSOLTA IN MODO VIRTUALE AI SENSI DEL F.INTERM. N°8/1574

PROTOCOLLO N° MI 0449709

MILANO 01 LUG. 2025

Firma sul delegato direttore

Data presentazione: 15/04/1996 - Data: 13/02/2025 - n. T518332 - Richiedente: RVTRNN66E69F704Z
Totale schede: 1 - Formato di acquisizione: A3(297x420) - Formato stampa richiesto: A3(297x420)
Planimetria non attuale

MODULARIO F. rig. rend. 486

MINISTERO DELLE FINANZE
DIREZIONE GENERALE DEL CATASTO E DEI SS.TT.EE.

CATASTO EDILIZIO URBANO (RDL 13-4-1939, n. 652)

MOD. AN (CEU)

LIRE 400

Planimetria di u.i.u. in Comune di BESANA IN BRIANZA via PUCCINI civ. 13

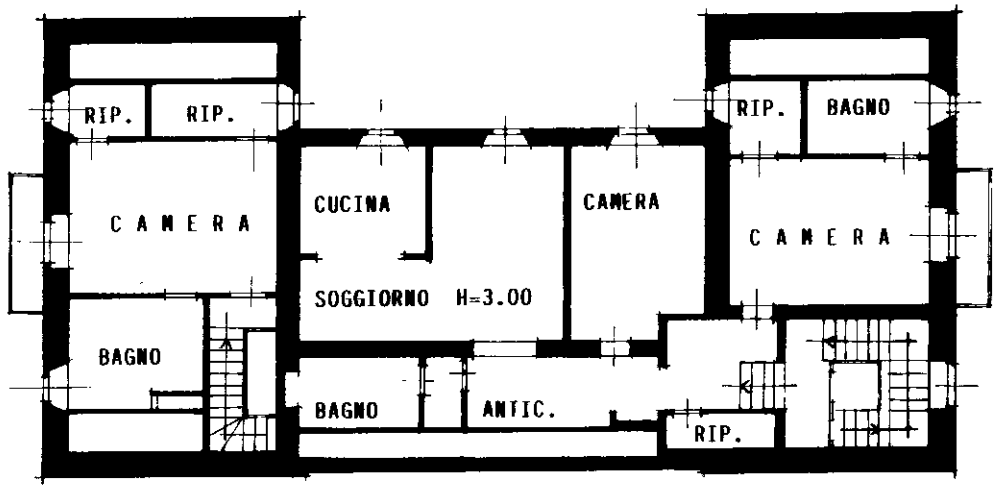

PIANO SECONDO

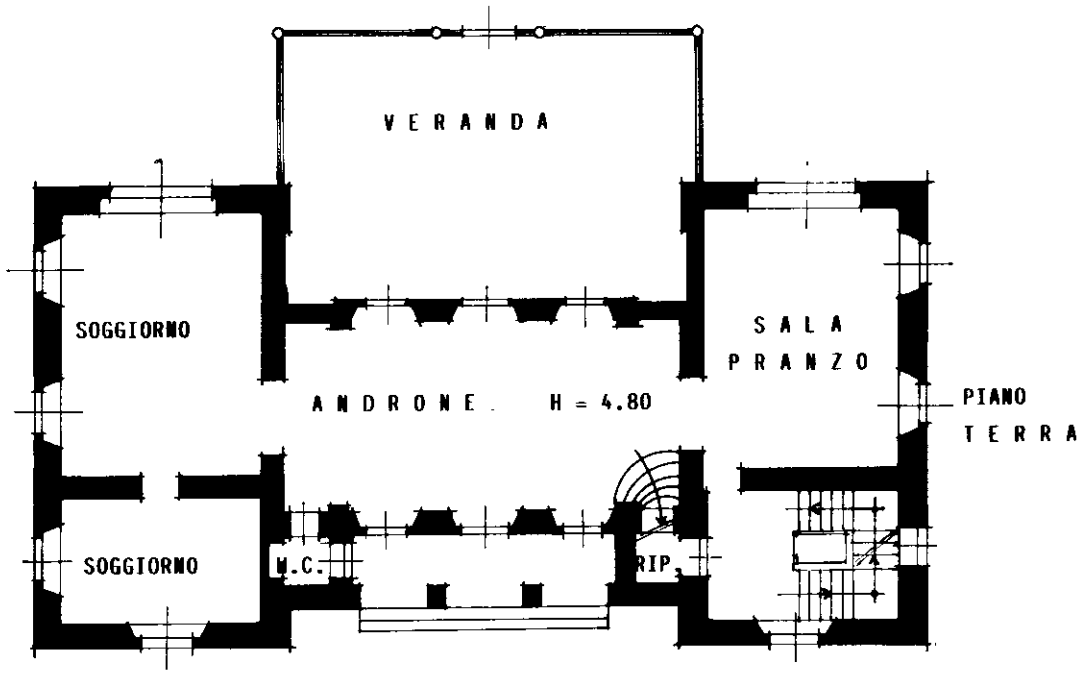

PIANO TERRA

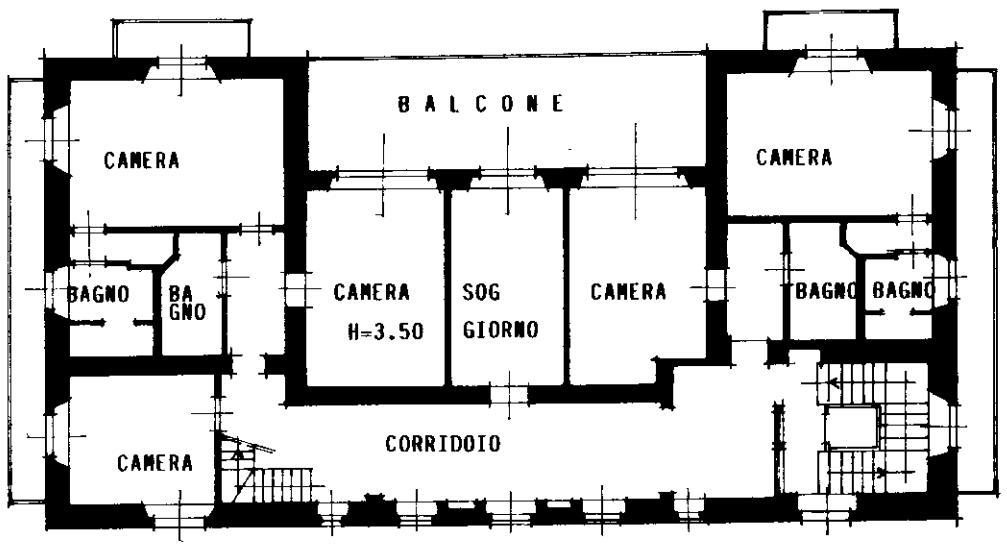

PIANO PRIMO

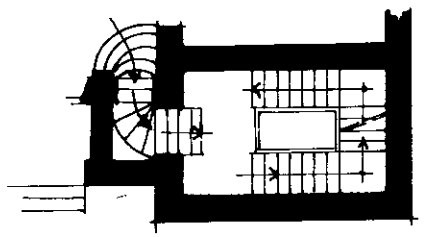

PIANO AMMEZZATO H=2.70

*app. 104

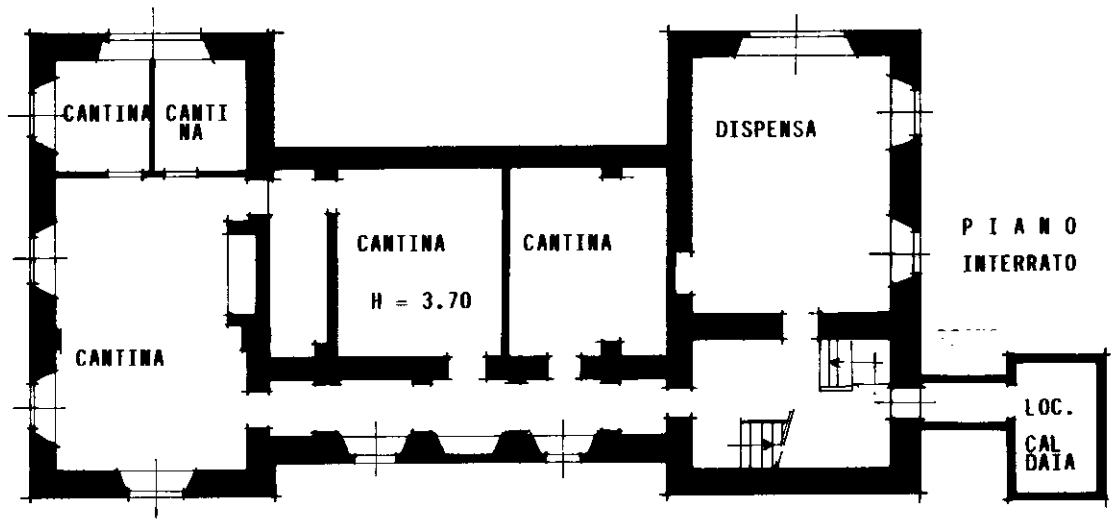

PIANO INTERRATO

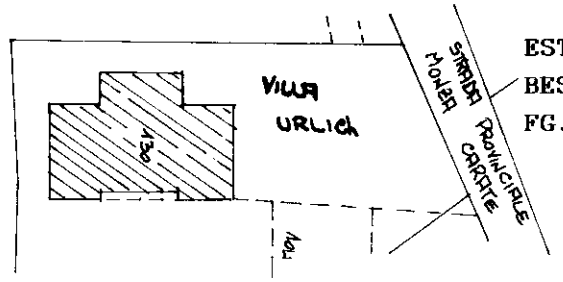

ESTRATTO MAPPA COMUNE DI BESANA IN BRIANZA
FG.29 MAPP. 130

ORIENTAMENTO

SCALA DI 1:200

Dichiarazione di N.C. ☐
Denuncia di variazione ☒

Identificativi catastali
F. 29
n. 130 sub.

Compilata dal geometra (Titolo, cognome e nome)
BRAMBILLA ALESSANDRO MARIA
Iscritto all'albo de i geometri
della provincia di MILANO n. 8916
data 11.4.1996 Firma

RISERVATO ALL'UFFICIO

Roma - Istituto Poligrafico e Zecca dello Stato - P.V.

Data: 13/02/2025 - n. T518331 - Richiedente: RVTRNN66E69F704Z
Totale schede: 1 - Formato di acquisizione: A3(297x420) - Formato stampa richiesto: A3(297x420)
Ultima planimetria in atti

Agenzia delle Entrate

CATASTO FABBRICATI

Ufficio provinciale di Milano

Dichiarazione protocollo n. MI0480197 del 01/10/2014

Planimetria di u.i.u. in Comune di Besana In Brianza

Via Puccini Giacomo civ. 13

Identificativi Catastali:
Sezione:
Foglio: 29
Particella: 130
Subalterno:

Compilata da:
Calvi Angelo
Iscritto all'albo:
Geometri
Prov.Lodi N. 00091

Scheda n.1 Scala 1: 200

PIANO SECONDO
h.=3.00mt.

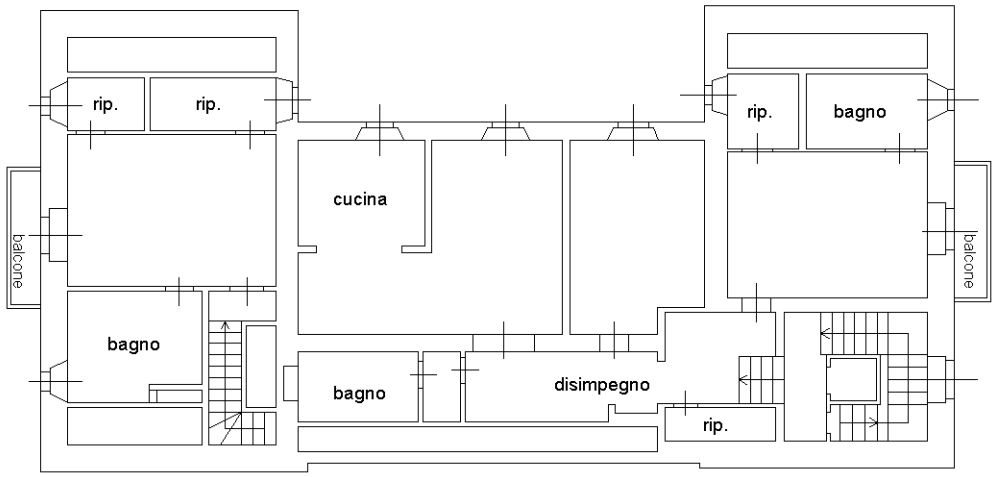

PIANO TERRA h.=4.95mt.

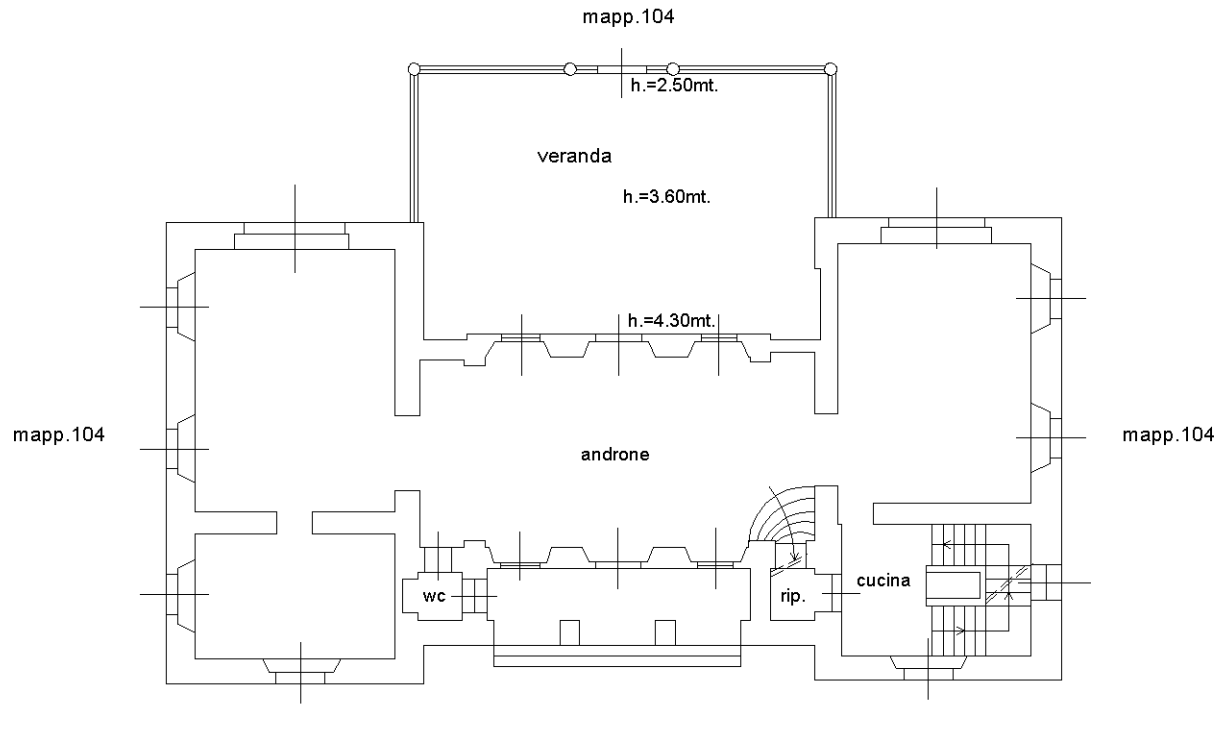

PIANO PRIMO h.=3.50mt.

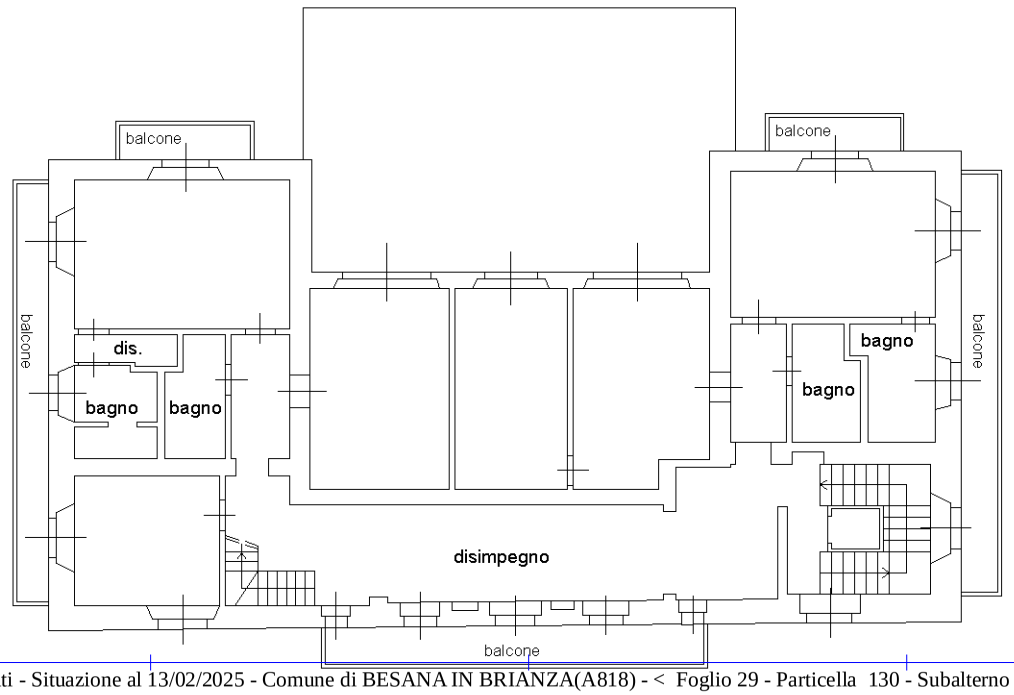

PIANO INTERRATO
h.=3.70mt.

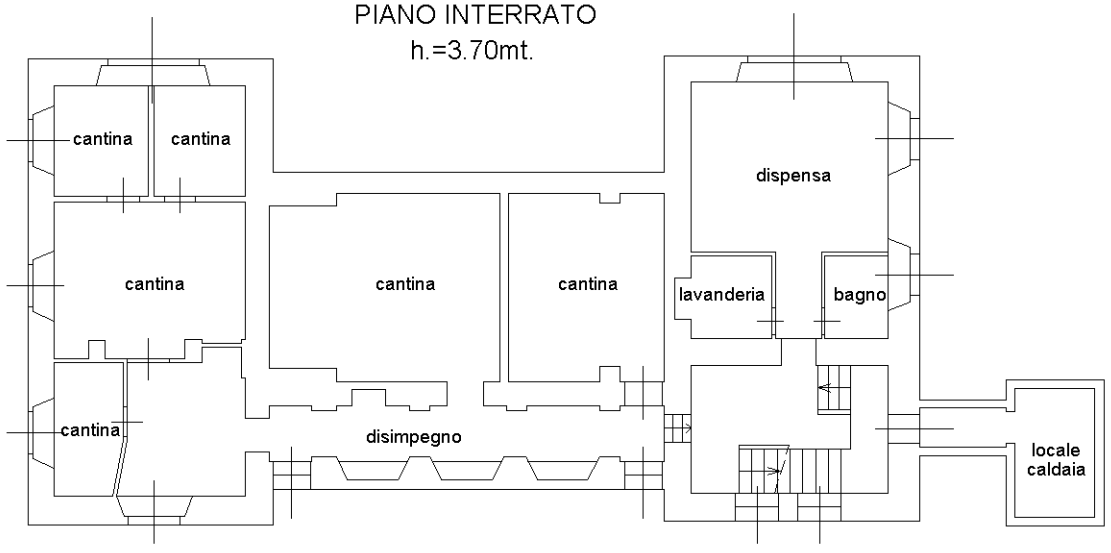

10 metri

Agenzia delle Entrate
CATASTO FABBRICATI
Ufficio Provinciale di Milano

Dichiarazione protocollo n. MI0575859 del 13/11/2014
Planimetria di u.i.u. in Comune di Besana In Brianza
Via Puccini Giacomo civ. 13

Identificativi Catastali:
Sezione:
Foglio: 29
Particella: 385
Subalterno:

Compilata da:
Calvi Angelo
Iscritto all'albo:
Geometri
Prov. Lodi N. 00091

Scheda n. 1 Scala 1:200

PIANO TERRA

h.=3.00mt.

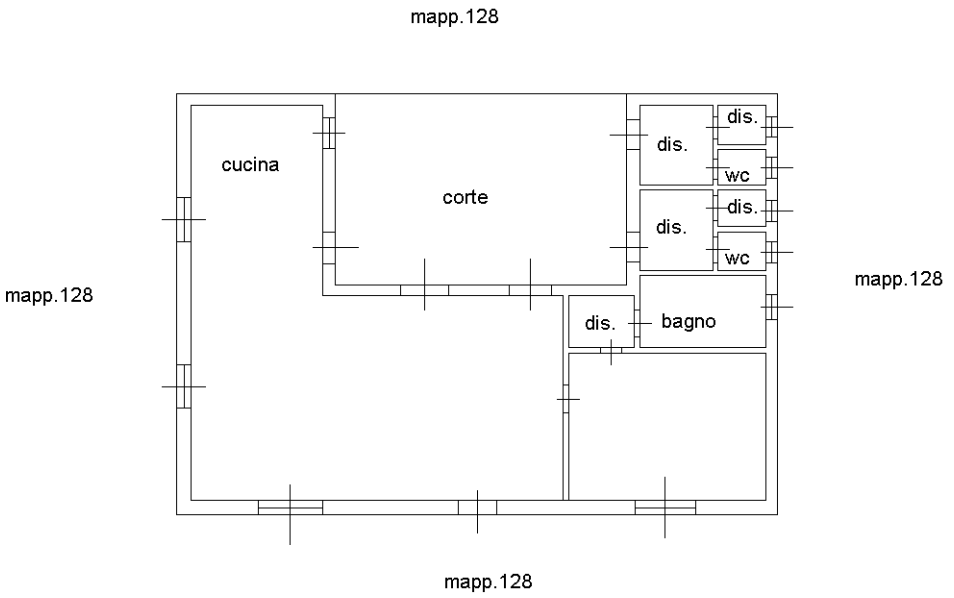

Data presentazione: 15/04/1996 - Data: 13/02/2025 - n. T518424 - Richiedente: RVTRNN66E69F704Z

MODULARIO
F rig rend 497

MINISTERO DELLE FINANZE
DIPARTIMENTO DEL TERRITORIO

CATASTO EDILIZIO URBANO (RDL 13-4-1939, n. 652)

MOD. **BN** (CEU)

LIRE **500**

Planimetria di u.i.u. in Comune di **BESANA IN BRIANZA** via **PUCCINI** civ. **13**

MAPP. 128

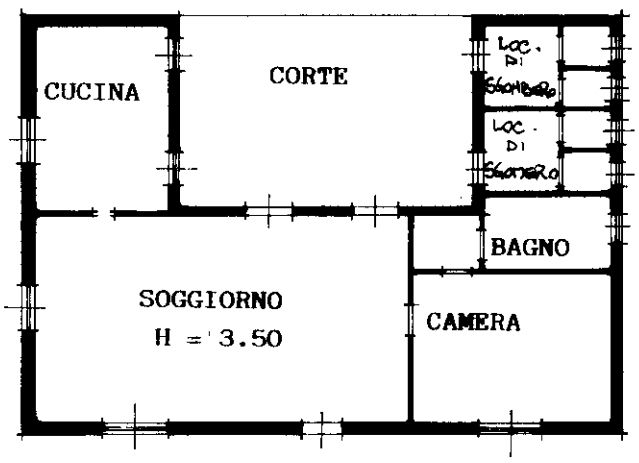

ESTRATTO MAPPA COM. BESANA IN BRIANZA
FG. 29 MAPP. 385

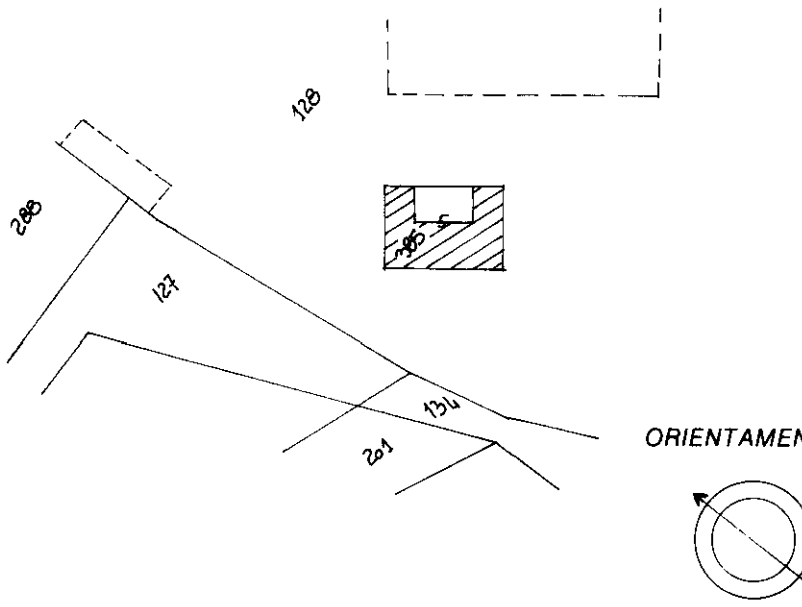

SCALA DI 1: 200

Dichiarazione di N.C. ☒
Denuncia di variazione ☐

Identificativi catastali
F. 29
n. 385 sub.

Compilata dal geometra
(Titolo, cognome e nome)
BRAMBILLA ALESSANDRO MARIA
Iscritto all'albo de I geometri
della provincia di MILANO n. 8916
data 11-4-1996 *Firma*

COLLEGIO DEI GEOMETRI DELLA PROVINCIA DI MILANO
BRAMBILLA ALESSANDRO MARIA
N. 5313

RISERVATO ALL'UFFICIO

Roma - Istituto Poligrafico e Zecca dello Stato P.V.

10 metri

Catasto dei Fabbricati - Situazione al 13/02/2025 - Comune di BESANA IN BRIANZA(A818) - < Foglio 29 - Particella 385 - Subalterno >
VIA PUCCINI GIACOMO n. 13 Piano T

Data presentazione: 15/04/1996 - Data: 13/02/2025 - n. T518424 - Richiedente: RVTRNN66E69F704Z
Totale schede: 1 - Formato di acquisizione: A4(210x297) - Formato stampa richiesto: A3(297x420)
Planimetria non attuale

Data presentazione: 15/04/1996 - Data: 13/02/2025 - n. T518333 - Richiedente: RVTRNN66E69F704Z

MODULARIO
F. rig. rend. 497

MINISTERO DELLE FINANZE
DIPARTIMENTO DEL TERRITORIO

CATASTO EDILIZIO URBANO (RDL 13-4-1939, n. 652)

MOD. BN (CEU)
LIRE 500

Planimetria di u.i.u. in Comune di BESANA IN BRIANZA via PUCCINI civ. 13

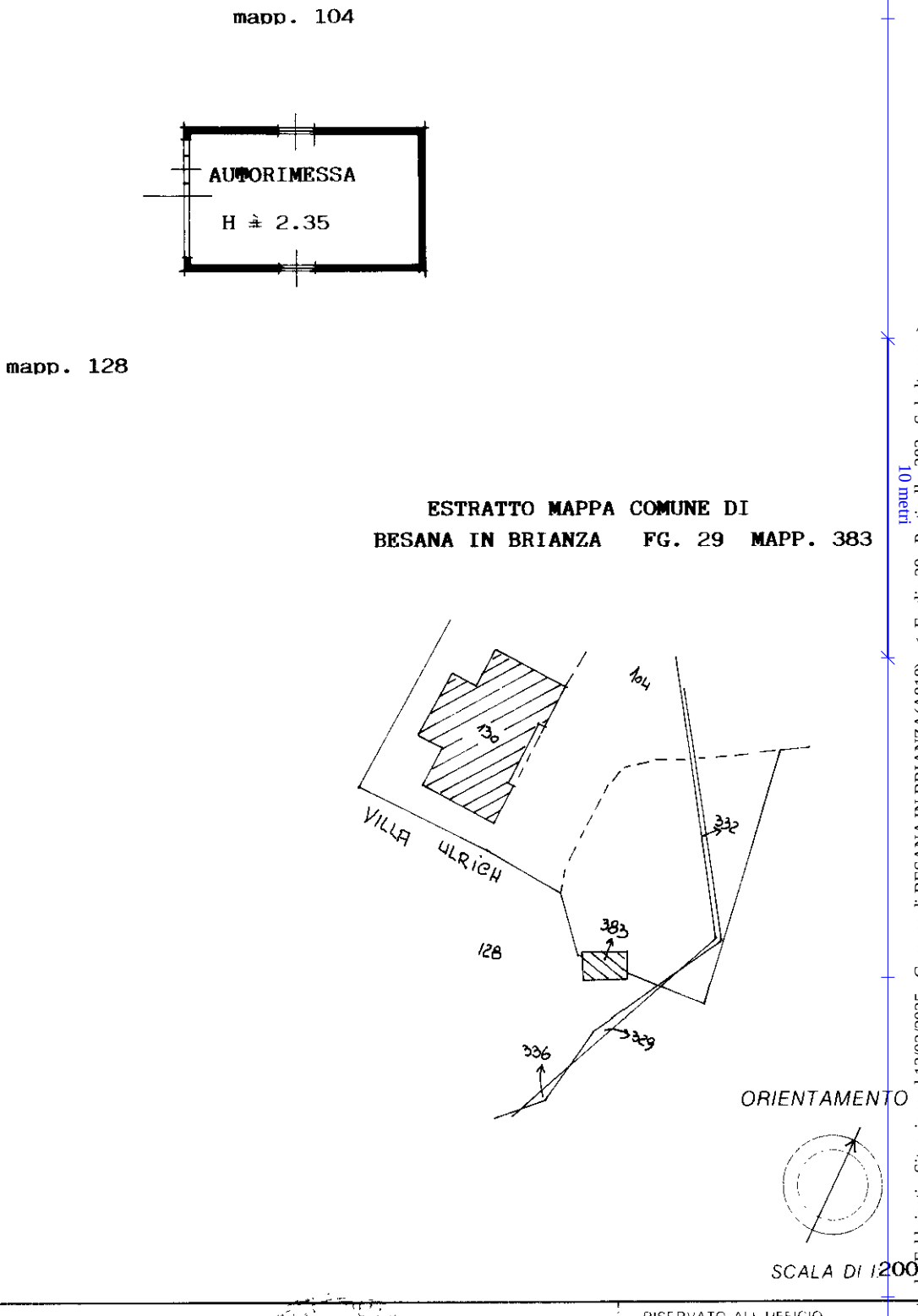

Dichiarazione di N.C. [X]
Denuncia di variazione [ ]
Identificativi catastali
F. 29
n. 383 sub

Compilata dal geometra
(Titolo, cognome e nome)
BRAMBILLA ALESSANDRO MARIA
Iscritto all'albo dei geometri
della provincia di MILANO
data 11-4-1996 Firma

RISERVATO ALL'UFFICIO

10 metri

Catasto dei Fabbricati - Situazione al 13/02/2025 - Comune di BESANA IN BRIANZA(A818) - < Foglio 29 - Particella 383 - Subalterno >
VIA PUCCINI GIACOMO n. 13 Piano T

Ultima planimetria in atti
Data presentazione: 15/04/1996 - Data: 13/02/2025 - n. T518333 - Richiedente: RVTRNN66E69F704Z
Totale schede: 1 - Formato di acquisizione: A4(210x297) - Formato stampa richiesto: A4(210x297)

Data presentazione: 15/04/1996 - Data: 13/02/2025 - n. T518334 - Richiedente: RVTRNN66E69F704Z

MODULARIO
F. rig. rend 497

MINISTERO DELLE FINANZE
DIPARTIMENTO DEL TERRITORIO

CATASTO EDILIZIO URBANO (RDL 13-4-1939, n. 652)

MOD. **BN** (CEU)

LIRE **500**

Planimetria di u.i.u. in Comune di **BESANA IN BRIANZA** via **PUCCINI** civ. **13**

MAPP. 128

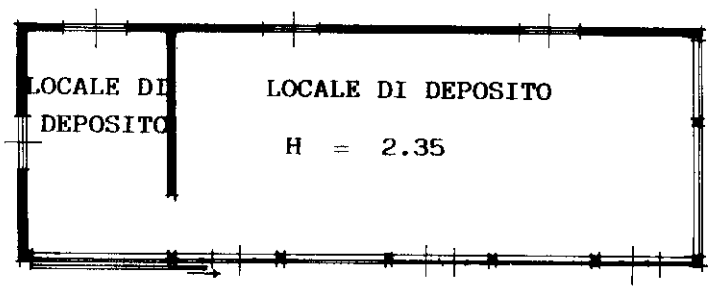

ESTRATTO MAPPA COMUNE DI BESANA IN BRIANZA FG.29 MAPP. 384

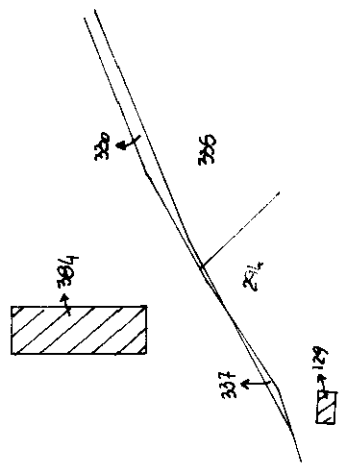

ORIENTAMENTO

SCALA DI 1: 200

Dichiarazione di N.C. ☒
Denuncia di variazione ☐

Identificativi catastali
F. 29
n. 384 sub.

Compilata dal geometra
(Titolo, cognome e nome)
BRAMBILLA ALESSANDRO MARIA
Iscritto all'albo de i geometri
della provincia di MILANO N. 8918
data 11-4-1996 *Firma*

RISERVATO ALL'UFFICIO

Roma Istituto Poligrafico e Zecca dello Stato P.V.

Catasto dei Fabbricati - Situazione al 13/02/2025 - Comune di BESANA IN BRIANZA(A818) - < Foglio 29 - Particella 384 - Subalterno >
VIA PUCCINI GIACOMO n. 13 Piano T
10 metri
Data presentazione: 15/04/1996 - Data: 13/02/2025 - n. T518334 - Richiedente: RVTRNN66E69F704Z
Totale schede: 1 - Formato di acquisizione: A4(210x297) - Formato stampa richiesto: A3(297x420)
Ultima planimetria in atti