Agenzia del Territorio
CATASTO FABBRICATI
Ufficio Provinciale di
Bologna

Dichiarazione protocollo n. BO0163459 del 09/06/2008

Planimetria di u.i.u. in Comune di Vergato

Via Selva civ. 12

Identificativi Catastali:
Sezione:
Foglio: 4
Particella: 41
Subalterno:

Compilata da:
Arminio Gaetano Fabio

Iscritto all'albo:
Geometri

Prov. Avellino N. 3100

Scheda n. 1 Scala 1:200

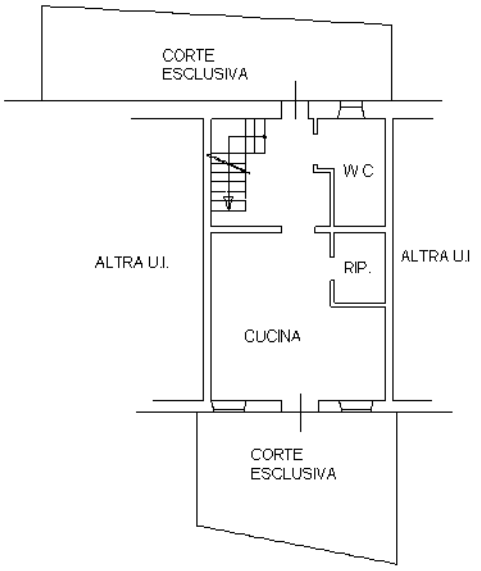

PIANO TERRA
H = 2.65

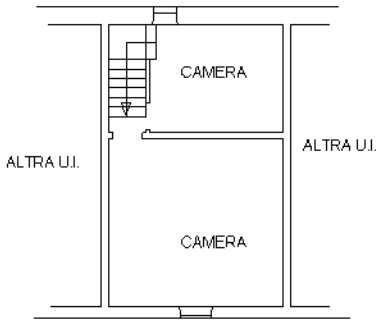

PIANO PRIMO
H = 2.75

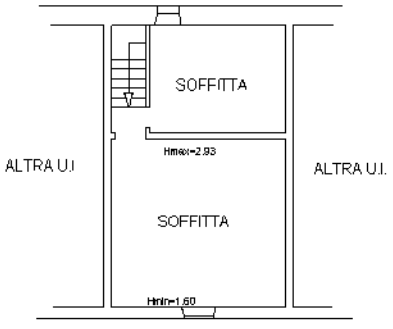

PIANO SECONDO

N

Ultima planimetria in atti

Catasto dei Fabbricati - Situazione al 02/09/2026 - Comune di VERGATO(L762) - < Foglio 4 - Particella 41 - Subalterno >
VIA SELVA n. 12 Piano T-1 - 2

Agenzia del Territorio
CATASTO FABBRICATI
Ufficio Provinciale di
Bologna

Dichiarazione protocollo n. BO0163436 del 09/06/2008

Planimetria di u.i.u. in Comune di Vergato

Via Selva civ. SNC

Identificativi Catastali:
Sezione:
Foglio: 4
Particella: 42
Subalterno:

Compilata da:
Arminio Gaetano Fabio

Iscritto all'albo:
Geometri

Prov. Avellino N. 3100

Scheda n. 1 Scala 1:100

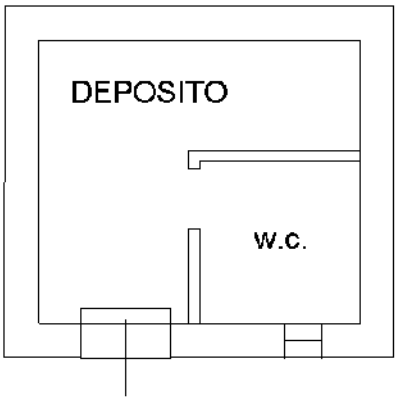

PIANO TERRA

H=2.20

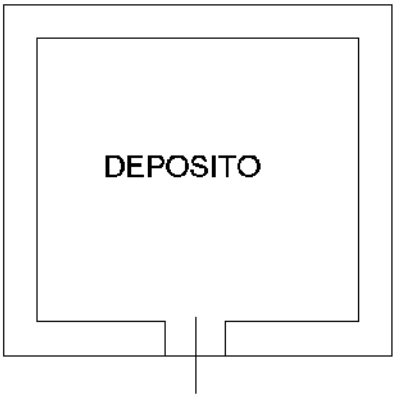

PIANO PRIMO

H=2.00



Catasto dei Fabbricati - Situazione al 02/09/2026 - Comune di VERGATO(L762) - < Foglio 4 - Particella 42 - Subalterno >
VIA SELVA n. SNC Piano T-1

Ultima planimetria in atti

Agenzia del Territorio
CATASTO FABBRICATI
Ufficio Provinciale di
Bologna

Dichiarazione protocollo n. BO0163454 del 09/06/2008

Planimetria di u.i.u. in Comune di Vergato

Via Selva civ. 14

Identificativi Catastali:
Sezione:
Foglio: 4
Particella: 211
Subalterno:

Compilata da:
Arminio Gaetano Fabio

Iscritto all'albo:
Geometri

Prov. Avellino N. 3100

Scheda n. 1 Scala 1:200

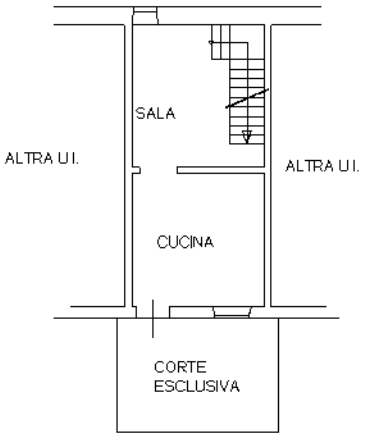

PIANO TERRA
H = 2.65

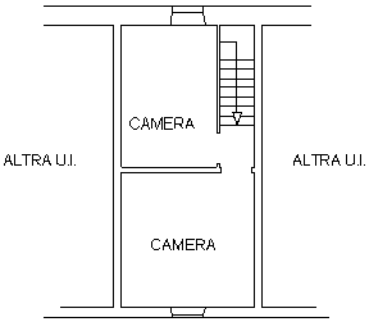

PIANO PRIMO
H = 2.75

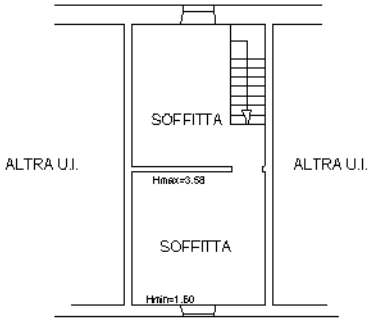

PIANO SECONDO

N

Ultima planimetria in atti

Catasto dei Fabbricati - Situazione al 02/09/2026 - Comune di VERGATO(L762) - < Foglio 4 - Particella 211 - Subalterno >
VIA SELVA n. 14 Piano T-1 - 2