Agenzia del Territorio
CATASTO FABBRICATI
Ufficio Provinciale di
Bologna

Dichiarazione protocollo n. BO0019540 del 26/01/2007

Planimetria di u.i.u. in Comune di Castel San Pietro Terme

Viale Terme civ.

Identificativi Catastali:
Sezione:
Foglio: 110
Particella: 194
Subalterno: 8

Compilata da:
Ruffini Luca

Iscritto all'albo:
Geometri

Prov. Bologna N. 3582

Scheda n. 1 Scala 1:200

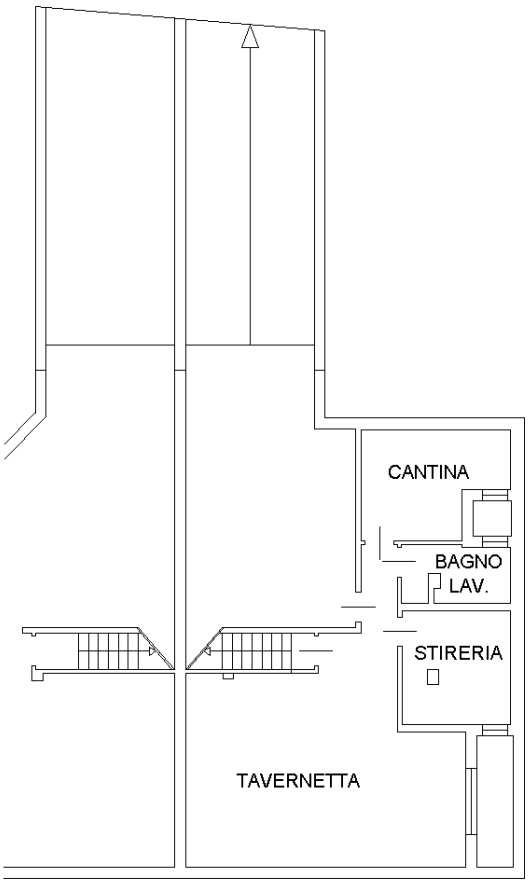

PIANO INTERRATO
H.2.40

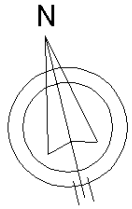

0 1 2 3 4 5

Ultima planimetria in atti

Catasto dei Fabbricati - Situazione al 14/07/2023 - Comune di CASTEL SAN PIETRO TERME(C265) - < Foglio 110 - Particella 194 - Subalterno 8 > - Uiu graffata
VIALE TERME Piano S1-T - 1

Agenzia del Territorio
CATASTO FABBRICATI
Ufficio Provinciale di
Bologna

Dichiarazione protocollo n. BO0019540 del 26/01/2007

Planimetria di u.i.u. in Comune di Castel San Pietro Terme

Viale Terme civ.

Identificativi Catastali:
Sezione:
Foglio: 110
Particella: 194
Subalterno: 8

Compilata da:
Ruffini Luca

Iscritto all'albo:
Geometri

Prov. Bologna N. 3582

Scheda n. 2 Scala 1:200

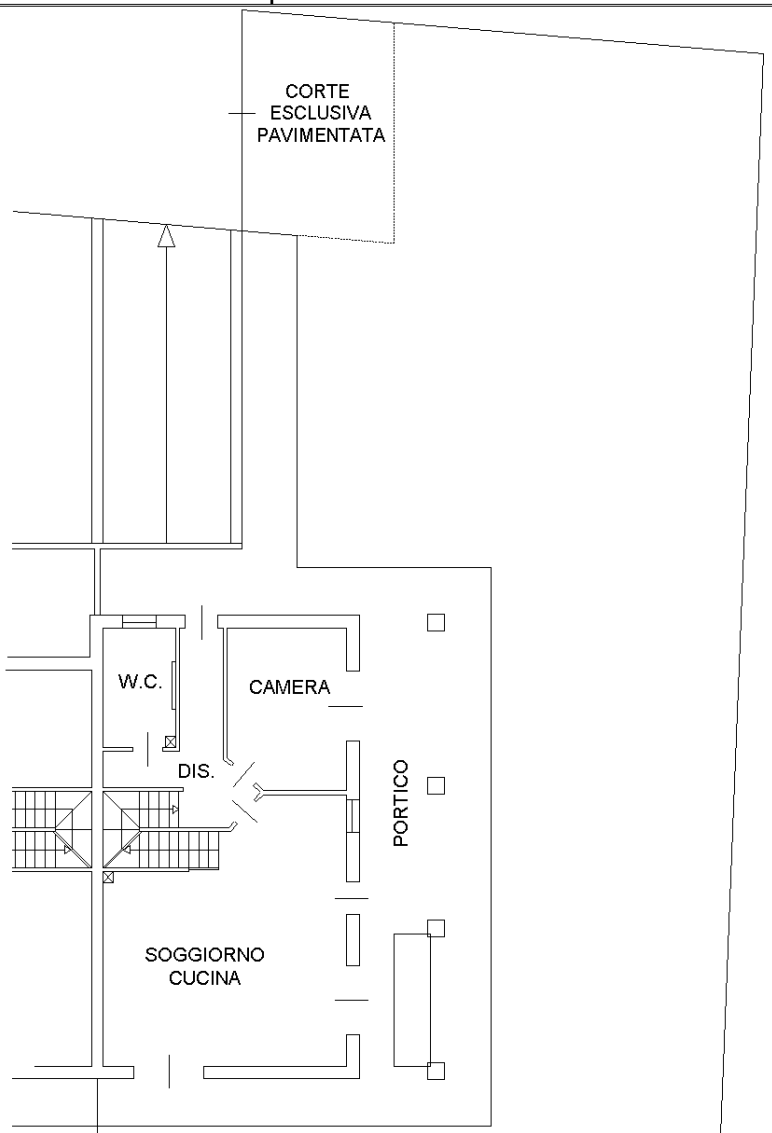

CORTE ESCLUSIVA

PIANO TERRA
H. 2.70

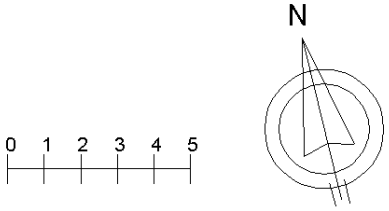

Catasto dei Fabbricati - Situazione al 14/07/2023 - Comune di CASTEL SAN PIETRO TERME(C265) - < Foglio 110 - Particella 194 - Subalterno 8 > - Uiu graffata
VIALE TERME Piano S1-T - 1

Agenzia del Territorio
CATASTO FABBRICATI
Ufficio Provinciale di
Bologna

Dichiarazione protocollo n. BO0019540 del 26/01/2007

Planimetria di u.i.u. in Comune di Castel San Pietro Terme

Viale Terme civ.

Identificativi Catastali:
Sezione:
Foglio: 110
Particella: 194
Subalterno: 8

Compilata da:
Ruffini Luca

Iscritto all'albo:
Geometri

Prov. Bologna N. 3582

Scheda n. 3 Scala 1:200

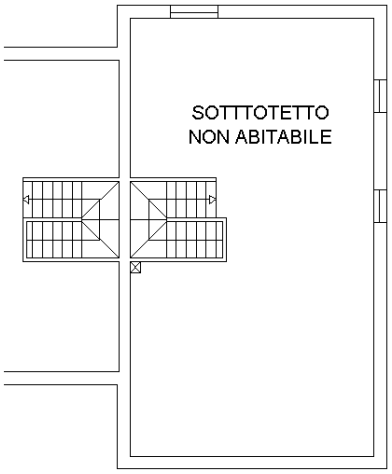

SOTTOTETTO
H. MED. PONDERALE 1.78

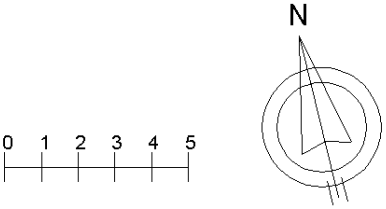

Catasto dei Fabbricati - Situazione al 14/07/2023 - Comune di CASTEL SAN PIETRO TERME(C265) - < Foglio 110 - Particella 194 - Subalterno 8 > - Uiu graffata
VIALE TERME Piano S1-T - 1

Ultima planimetria in atti

Agenzia del Territorio
CATASTO FABBRICATI
Ufficio Provinciale di
Bologna

Dichiarazione protocollo n. BO0019540 del 26/01/2007

Planimetria di u.i.u. in Comune di Castel San Pietro Terme

Viale Terme civ.

Identificativi Catastali:
Sezione:
Foglio: 110
Particella: 194
Subalterno: 10

Compilata da:
Ruffini Luca

Iscritto all'albo:
Geometri

Prov. Bologna N. 3582

Scheda n. 1 Scala 1:200

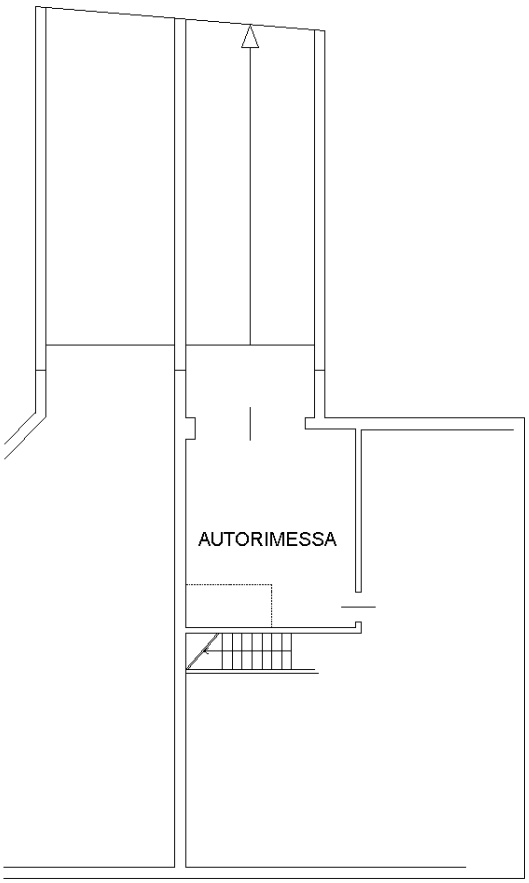

PIANO INTERRATO
H.2.40

10 mm

N

0 1 2 3 4 5

Catasto dei Fabbricati - Situazione al 14/07/2023 - Comune di CASTEL SAN PIETRO TERME(C265) - < Foglio 110 - Particella 194 - Subalterno 10 >
VIALE TERME Piano S1

Ultima planimetria in atti

Estratto DIA n. 504/2006

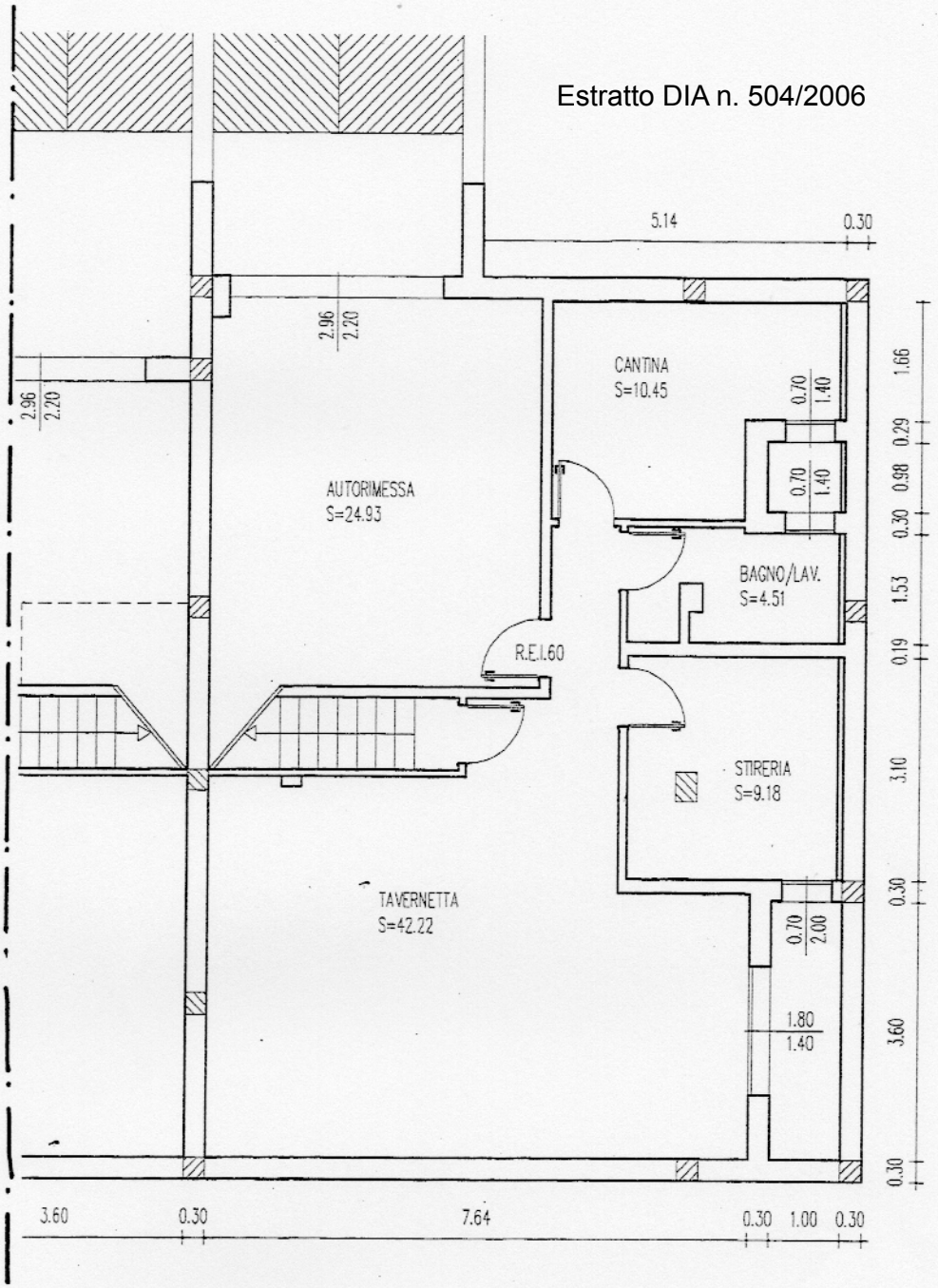

PIANO INTERRATO

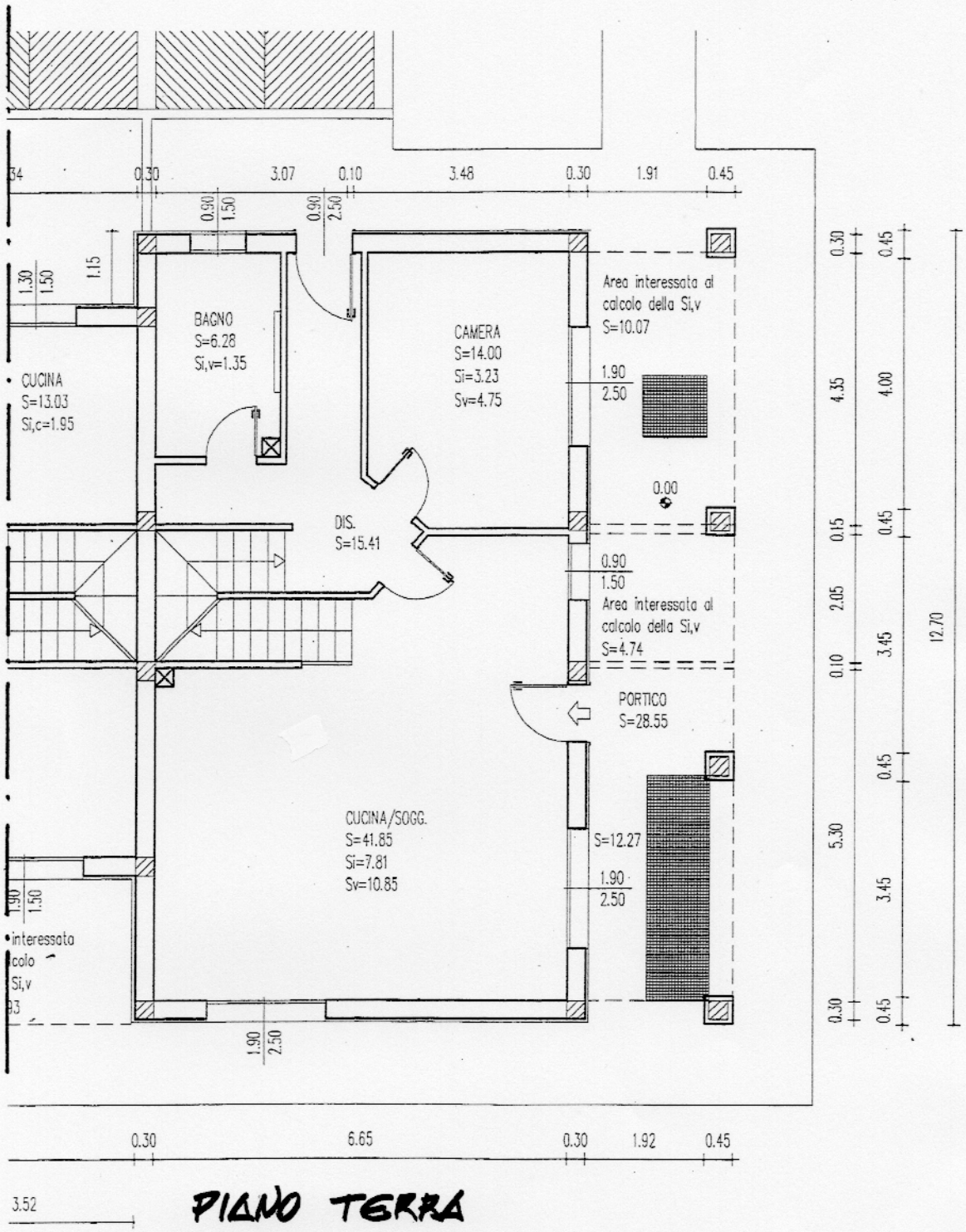
BAGNO
S=6.28
Si,v=1.35
CAMERA
S=14.00
Si=3.23
Sv=4.75
CUCINA
S=13.03
Si,c=1.95
DIS.
S=15.41
CUCINA/SOGG.
S=41.85
Si=7.81
Sv=10.85
PORTICO
S=28.55
Area interessata al calcolo della Si,v
S=10.07
Area interessata al calcolo della Si,v
S=4.74
S=12.27
0.00
12.70
6.65

PIANO TERRA

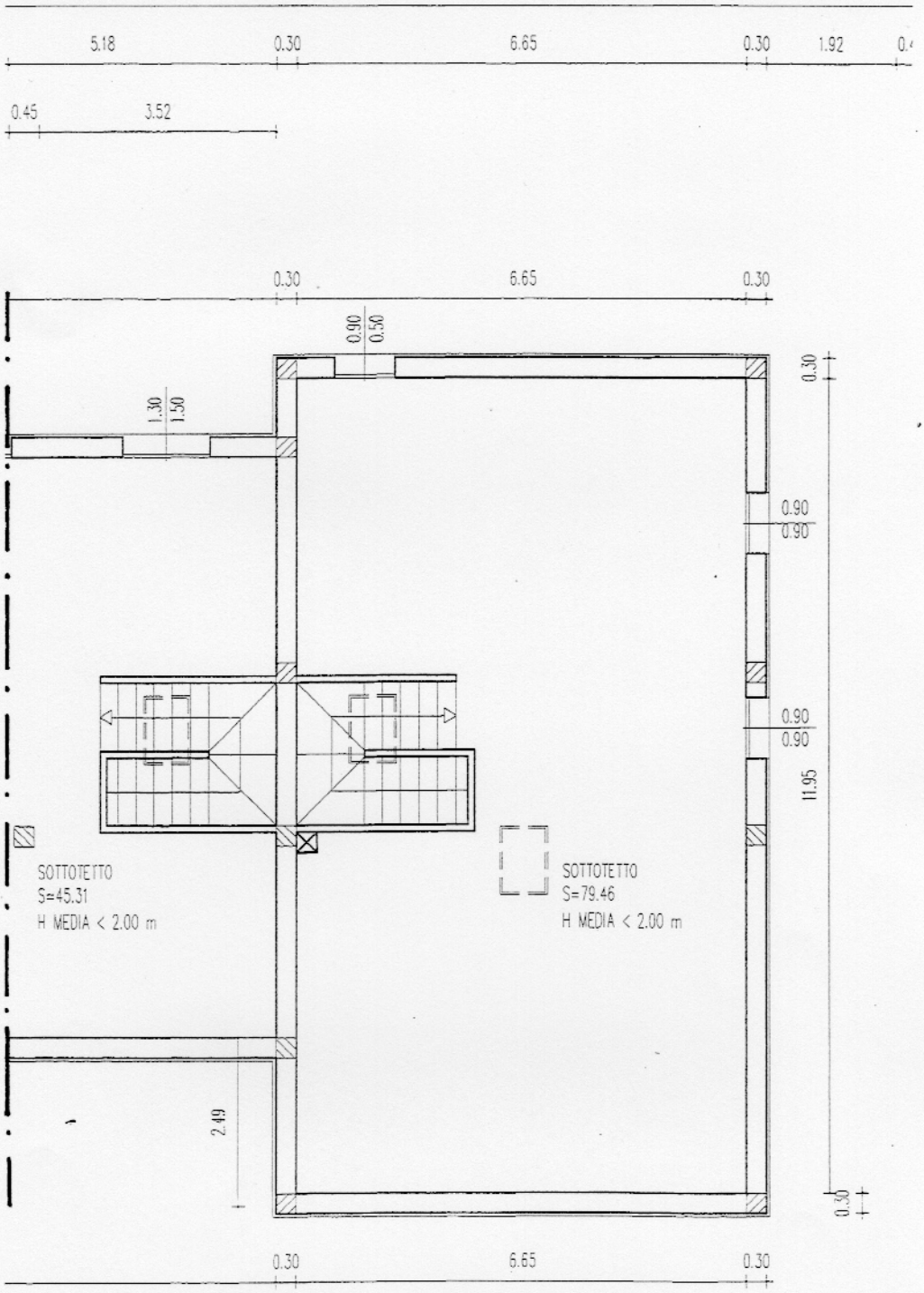

PIANO PRIMO SOTTOTETTO

Estratto DIA n. 83/2007

